

# An unsere Fahrgäste

## **Liebe Fahrgäste,**

in diesem Fahrplanbuch finden Sie alles Wissenswerte über den öffentlichen Linienverkehr einschließlich der Deutsche Bahn AG.

Nachfolgend informieren wir Sie über die wichtigsten Neuerungen und Änderungen, die zum Fahrplanwechsel vorgenommen werden. Nähere Einzelheiten zum Fahrtenangebot und weitere Änderungen von Abfahrtszeiten sowie Fahrtzeitanpassungen entnehmen Sie bitte den einzelnen Fahrplantabellen.

## **Fahrplan- und Preisauskünfte**

Neben den Informationen aus der „neuss mobil“-App und auf unserer Homepage [www.stadtwerke-neuss.de/nahverkehr](http://www.stadtwerke-neuss.de/nahverkehr) finden Sie auf den folgenden Seiten die Servicenummern und Adressen der KundenCenter aller Verkehrsunternehmen im Bereich Neuss/Kaarst sowie Dormagen/Grevenbroich/Rommerskirchen.

Falls Sie Fragen zu den verschiedenen Ticket-Angeboten und Fahrpreisen haben, stehen Ihnen unsere Mitarbeiterinnen und Mitarbeiter unter der Telefon-Nummer 08006 / 504030 (gebührenfrei aus allen dt. Netzen) ebenfalls gerne zur Verfügung.

## **Besonderheiten zu Fahrplan und Linienwegen der Stadtwerke Neuss**

### **Liniennetzplan**

Der beigegefügte Liniennetzplan enthält in Verbindung mit dem bestehenden Straßennetz alle Informationen, wo sich eine Haltestelle in einer Stadt oder Gemeinde befindet, auf welchem Weg Sie Ihr Fahrziel erreichen, welchen Verlauf jede Linie innerhalb des Kreisgebietes nimmt und wo Verknüpfungen und Umsteigemöglichkeiten zwischen den einzelnen Bus- und Bahnlinien bestehen.

# An unsere Fahrgäste

## **Verkehrsangebot**

Da sich die Fahrgastzahlen seit dem letzten Jahr wieder normalisieren, führen wir den Betrieb auf den Linien SB53 im Neusser bzw. Düsseldorfer Süden sowie auf der Linie 857 zwischen den Haltestellen Görresstraße und Zolltor weiter fort.

## **Baustellen und Umleitungen**

Aufgrund größerer Straßenbauprojekte oder Kanalsanierungen wird es im Verlauf des Jahres immer wieder zu Umleitungen unserer Linien kommen. Die Baumaßnahme „Grüner Weg“ in Gnadental wird voraussichtlich im Jahr 2024 abgeschlossen sein und wir werden wieder auf unseren regulären Linienweg zurückkehren.

Bitte beachten Sie hierzu, wie auch zu allen anderen Baumaßnahmen, jeweils die aktuellen Hinweise auf unserer Homepage sowie den Baustellenradar der Stadt Neuss:

<https://www.stadtwerke-neuss.de/nahverkehr/fahrplan>

<https://www.baustellenradar-neuss.de/>.

## **Anpassung von Fahrzeiten und Einsatzwagen**

Aufgrund der Verkehrssituation kommt es auf einigen Linien zu geringfügigen Anpassungen der Fahrzeiten. Bitte beachten Sie hierzu die Fahrplantabellen. In den Hauptverkehrszeiten werden bedarfsgerecht Einsatzwagen angeboten, um die regulären Linienfahrzeuge zu entlasten. Diese finden Sie tagesaktuell in unserer „neuss mobil“-App sowie auf unserer Homepage in der Elektronischen Fahrplanauskunft.

## **Zusätzliche Anzeiger zur Dynamischen Fahrgastinformation (DFI)**

Neben der Weiterentwicklung der „neuss mobil“-App haben wir auch an den Haltestellen weiter aufgerüstet, um dem Informationsbedürfnis unserer Fahrgäste Rechnung zu tragen. An unseren Haltestellenanzeigern können Sie so die voraussichtliche Abfahrt unserer Busse in Echtzeit direkt vor Ort ablesen.

# An unsere Fahrgäste

An den neueren Anzeigern ist zusätzlich per Taster-Druck eine Sprachausgabe möglich. An allen Haltestellenaushängen sind darüber hinaus Barcodes aufgedruckt, so dass Sie sich „den Abfahrtmonitor“ auch auf Ihrem Smartphone aufrufen können.

## **Tage mit verändertem Fahrplan**

Neben den Feiertagen und Brückentagen werden an nachfolgenden Tagen abweichende Fahrpläne angeboten:

- Schulferien und schulfreie Tage
- Altweiber-Donnerstag und Rosenmontag
- Neusser Bürger Schützenfest
- Adventssamstage, Heiligabend und 1. Weihnachtstag
- Silvester

Das tagesaktuelle Fahrtangebot sowie die genauen Fahrzeiten können Sie jederzeit unserer Homepage, unserer „neuss mobil“-App, den kostenlosen Fahrplan-Sonderheften sowie den jeweils aktuellen Fahrplantabellen und -aushängen entnehmen.

## **Kontrollierter Einstieg**

Der bei den Stadtwerken Neuss praktizierte Einstieg über die vordere Tür hat für Sie als unsere Fahrgäste wie auch für unser Fahrpersonal eine Vielzahl von Vorteilen:

### **Gerechtigkeit**

Alle Fahrgäste kaufen eine Fahrkarte oder zeigen Ihr gültiges Ticket vor. Der Versuch, die Beförderung zu erschleichen, wird erschwert.

### **Sicherheit und Sauberkeit**

Fahrgäste, die gegen unsere Beförderungsbedingungen verstoßen oder andere Fahrgäste durch ihr Verhalten stören, werden bereits beim Einstieg bemerkt und können so bereits vorab auf ihr Verhalten angesprochen werden.

# An unsere Fahrgäste

## **Platzangebot und Beschleunigung**

Durch den Kreislauf beim Fahrgastwechsel von vorne nach hinten kann der Platz in unseren Fahrzeugen besser genutzt werden und die Standzeiten an den Haltestellen werden verringert.

Um die genannten Vorteile umsetzen zu können, bitten wir Sie um Ihre Mithilfe. Bitte halten sie Ihren gültigen Fahrschein, Ihr Handy für E-Tickets bzw. Kleingeld bereits vor dem Einstieg bereit und gehen Sie nach dem Zustieg nach hinten durch. Beim Ausstieg können Sie so direkt eine der hinteren Türen nutzen und machen im vorderen Bereich Platz für weiter zusteigende Fahrgäste an den folgenden Haltestellen.

Es gibt natürlich auch Ausnahmen. Mobilitätseingeschränkte Menschen sowie Kunden mit Kinderwagen können natürlich weiterhin die hinteren Türen zum Einsteigen nutzen. Bei größeren Verspätungen und hohem Fahrgastaufkommen liegt es darüber hinaus im Ermessen unserer FahrerInnen, die hinteren Türen zum Einstieg freizugeben und auf die Einzelkontrolle zu verzichten. In diesen Fällen erfolgt die Fahrscheinkontrolle weiterhin stichprobenartig durch unsere Serviceteams.

## **Fahrradmitnahme auf Fahrzeugen der Stadtwerke Neuss und Fahrradboxen**

Aufgrund der Vorgaben des Verkehrsverbundes Rhein-Ruhr (VRR), der Behandlung von Fahrradmitnahmen der Nachbarunternehmen sowie der Auslastung unserer Fahrzeuge ist für die Stadtwerke Neuss GmbH folgende abweichende Regelung für die Mitnahmezeiten von Fahrrädern getroffen worden:

Montag – Freitag	ab 19:00 Uhr bis Betriebsende
Samstag	ab 15:00 Uhr bis Betriebsende
Sonntag	ganztägig

## An unsere Fahrgäste

Das Betriebspersonal kann im Einzelfall auf Grundlage des zu erwartenden Fahrgastaufkommens entscheiden, ob Fahrräder auch außerhalb dieser Zeiten mitgenommen werden können. Die Mitnahme von Fahrgästen mit Kinderwagen oder Rollstühlen hat in jedem Fall Vorrang.

An unseren Endhaltestellen in Neuss Rosellerheide Seniorenzentrum, Hoisten Schleife, in Kaarst Elchstraße Schleife und Kaarst Lange Hecke sowie an der Haltestelle Grefrath Kirche stehen Ihnen Fahrradboxen über das System [www.deinrad-schloss.de](http://www.deinrad-schloss.de) für einen sicheren Umstieg vom Rad auf den Bus zur Verfügung.

### **Neuss e-mobil - Mobilstationen und Sharing-Angebote der Stadtwerke Neuss**

Mit Mobilitätsangeboten wie dem Sharing von Elektrofahrzeugen (PKW, Rollern und Fahrrädern), Ladestationen für PKW und E-Bikes im Neusser Stadtgebiet sowie Fahrradboxen an verschiedenen Haltestellen etablieren wir uns mehr und mehr als der Mobilitätsdienstleister Nr. 1 in Neuss auch über den klassischen Nahverkehr hinaus. Einen Überblick über alle unsere Angebote in diesem Bereich finden Sie hier:

<https://www.stadtwerke-neuss.de/nahverkehr/kundenservice#5>

<https://www.stadtwerke-neuss.de/elektromobilitaet>

### **Allgemeines**

Alle Buslinien sind den Einflüssen des allgemeinen Straßenverkehrs ausgesetzt. Dies kann dazu führen, dass fahrplanmäßig vorgesehene Anschlüsse nicht eingehalten werden können. Bei allen Bemühungen um eine pünktliche Abwicklung sind uns leider Grenzen gesetzt. Wir bitten um Ihr Verständnis.

Alle Angaben in diesem Fahrplanbuch sind sorgfältig geprüft worden, erfolgen jedoch ohne Gewähr. Bei der großen Anzahl

## An unsere Fahrgäste

von Daten können Druckfehler und Unstimmigkeiten leider nicht ausgeschlossen werden. Für einen entsprechenden Hinweis sind wir entsprechend dankbar.

Bitte beachten Sie unsere aktuellen Veröffentlichungen und Fahrplanänderungen auf [www.stadtwerke-neuss.de](http://www.stadtwerke-neuss.de) für den Bereich der Stadtwerke Neuss GmbH und auf [www.stadtbus-dormagen.de](http://www.stadtbus-dormagen.de) für den Bereich der Stadtbus Dormagen GmbH.

Wir wünschen Ihnen weiterhin gute Fahrt!

**Ihre Stadtwerke Neuss GmbH und  
Ihre StadtBus Dormagen GmbH  
im Verkehrsverbund Rhein-Ruhr**



# Los geht's!



Das SchokoTicket – bringt dich hin!



[www.schokoticket.de](http://www.schokoticket.de)




# Kundendienst

Logo	Verkehrsunternehmen mit Anschrift	Zu erreichen mit Linie	Fahrplan- auskünfte	Preis- informationen	Service bei Automaten- störungen	Fundbüro	Ansprech- partner bei Beschwerden	Hilfe bei Schadens- fällen
	Stadtwerke Neuss GmbH Moselstraße 25 - 27 41464 Neuss  0 21 31/53 10-0 www.stadtwerke-neuss.de  Betriebshof Moselstr. 25-27  KundenCenter Nahverkehr Krefelder Straße 38 41460 Neuss	Stadtwerke Neuss GmbH: 848, 849 bis Moselstraße/ Stadtwerke  Betriebshof: 848, 849 bis Moselstraße/ Stadtwerke  KundenCenter Nahverkehr Alle Linien bis Hauptbahnhof, außer 850 und 858	Schlaue Nummer 0800 6 504030  täglich 0.00-24.00 Uhr  gebührenfrei aus allen dt. Netzen  mo-fr 10.00-18.30 Uhr sa 09.00-13.00 Uhr*  *in den Sommer- ferien samstags geschlossen	Schlaue Nummer 0800 6 504030  täglich 0.00-24.00 Uhr  gebührenfrei aus allen dt. Netzen	0 21 31/53 10-3 20		Schlaue Nummer 0800 6 504030  täglich 0.00-24.00 Uhr  gebührenfrei aus allen dt. Netzen	0 21 31/ 53 10-2 83
	DB Rheinlandbus BVR Busverkehr Rheinland GmbH  BVR KundenCenter Ostwall 12 41515 Grevenbroich  BVR KundenCenter Poststraße 1 42551 Velbert	bis Grevenbroich Rathaus, 098, 858, 869, 871, 878, 891, 892 und 893  bis Velbert ZOB SB19, SB66, OV1 bis OV8, 169, 649, 746, 747, 770, 771	www.rheinlandbus.de  info.rheinlandbus@deutschebahn.com Schlaue Nummer für Bus&Bahn 0800 6 504030 gebührenfrei aus allen dt. Netzen Beschwerden als E-Mail: dbregiobusnrw@deutschebahn.com  grevenbroich.rheinlandbus@deutschebahn.com  Montag: 9.00 bis 13.00 Uhr und 13.30 bis 16.00 Uhr Dienstag: 9.00 bis 13.00 Uhr und 13.30 bis 16.00 Uhr Mittwoch: 7.30 Uhr bis 13.00 Uhr und 13.30 bis 16.00 Uhr Donnerstag: 9.00 Uhr bis 13.00 Uhr und 13.30 bis 18.00 Uhr Freitag: 7.30 bis 13.00 Uhr  velbert.rheinlandbus@deutschebahn.com  Montag bis Donnerstag: 8.30 bis 12.30 Uhr und 13.00 bis 16.30 Uhr Freitag: 8.30 bis 14.00 Uhr					



# Kundendienst

Logo	Verkehrsunternehmen mit Anschrift	Zu erreichen mit Linie	Fahrplan- auskünfte	Preis- informationen	Service bei Automaten- störungen	Fundbüro	Ansprech- partner bei Beschwerden	Hilfe bei Schadens- fällen
 <b>Rheinbahn</b>	Rheinbahn AG Lierenfelder Str. 42 40231 Düsseldorf  02 11/5 82-01 www.rheinbahn.de  E-Mail: rheinbahn@rheinbahn.de	U75 bis Lierenfeld Betriebshof  734 bis Lierenfelder Straße	0800 6 504030  täglich 0.00-24.00 Uhr  gebührenfrei aus allen dt. Netzen  www.rhein- bahn.de	Schlaue Nummer 0800 6 504030  täglich 0.00-24.00 Uhr  gebührenfrei aus allen dt. Netzen	02 11/ 5 82-14 69 Immermann- straße 65b  mo-mi 10.00-12.00 13.00-16.00 do 10.00-12.00 13.00-17.00 fr 10.00-14.00	0800 6 504030  täglich 0.00-24.00 Uhr  gebührenfrei aus allen dt. Netzen	02 11/ 5 82-01	

# Verkehrsunternehmen im VRR



**Bahnen der Stadt Monheim GmbH**  
Daimlerstraße 10a  
40789 Monheim  
Tel.: 0 21 73/9 57 40  
www.bahnen-monheim.de



**KEOLIS Deutschland GmbH & Co. KG**  
**eurobahn**  
Immermannstraße 65c  
40210 Düsseldorf  
www.eurobahn.de



**Bochum-Gelsenkirchener Straßenbahnen AG**  
Universitätsstraße 58  
44789 Bochum  
Tel.: 0800 6 504030\*  
www.bogestra.de



**Kreisverkehrsgesellschaft Mettmann mbH**  
Düsseldorfer Straße 26  
40822 Mettmann



**DB Rheinlandbus**  
Graf-Adolf-Straße 67-69  
40210 Düsseldorf  
Tel.: 02 11 / 169 900  
www.rheinlandbus.de



**LOOK Busreisen GmbH**  
„Der vom Niederrhein“  
Rheinberger Str. 95a  
47441 Moers  
www.look-busreisen.de



**DB Regio AG, Region NRW**  
Willi-Becker-Allee 11  
40227 Düsseldorf  
www.bahn.de/nrw



**National Express Rail GmbH**  
Johannisstr. 60 - 64  
50668 Köln  
www.nationalexpress.de



**DSW21 Dortmunder Stadtwerke AG**  
Deggingstraße 40  
44141 Dortmund  
Tel.: 0800 6 504030\*  
Tel.: 02 31/9 55-00  
www.bus-und-bahn.de



**Niederrheinische Verkehrsbetriebe AG (NIAG)**  
Rheinberger Straße 95a  
47441 Moers  
Tel.: 0800 6 504030\*  
www.niag-online.de



**Duisburger Verkehrsgesellschaft AG**  
Bungertstraße 27  
47053 Duisburg  
Tel.: 0800 6 504030\*  
www.dvg-duisburg.de



**NEW mobil und aktiv Mönchengladbach GmbH**  
Rheinstraße 70  
41065 Mönchengladbach  
Tel.: 0800 6 504030\*  
www.new-mobil.de



**Hagener Straßenbahn AG**  
Am Pfannenofen 5  
58097 Hagen  
Tel.: 0800 6 504030\*  
oder 02331 / 208-0  
www.hst-hagen.de



**NEW mobil und aktiv Viersen GmbH**  
Rektoratstraße 18 41747  
Viersen  
Tel.: 0800 6 504030\*  
www.new-mobil.de

\*gebührenfrei aus allen deutschen Netzen

# Verkehrsunternehmen im VRR



**Kraftverkehr Schwalmtal  
von der Forst GmbH &  
Co.KG**  
Hühnerkamp 21  
41366 Schwalmtal  
www.kvs-busreisen.de



**Stadtwerke Neuss GmbH**  
Moselstraße 25-27  
41464 Neuss  
Tel.: 0 21 31/53 10-0  
www.stadtwerke-neuss.de



Wir sind transdev

**RheinRuhrBahn**  
Transdev Rhein-Ruhr  
GmbH  
Am Silberpalais 1  
47057 Duisburg  
www.rhein-ruhr-bahn.de



**Stadtwerke Oberhausen  
GmbH**  
Max-Eyth-Straße 62  
46149 Oberhausen  
Tel.: 02 08/835 55  
www.stoag.de



**Regiobahn Fahrbetriebsge-  
sellschaft mbH**  
An der Regiobahn 15  
40822 Meitmann  
Hotline: 0800 6 504030\*  
www.regio-bahn.de



**Stadtwerke  
Remscheid**  
Einfach mobil.

**Stadtwerke Remscheid  
GmbH**  
Neuenkamper Straße 81-87  
42855 Remscheid  
Tel.: 0 21 91/16 40  
www.stadtwerke-remscheid.de



**Regionalverkehr  
Münsterland GmbH**  
Fahrbetrieb Kreis Borken  
Boschstraße 7-11  
48703 Stadtlohn  
02563/9306-0  
www.rvm-online.de



**Stadtwerke Solingen  
GmbH**  
Weidenstraße 10  
42648 Solingen  
Tel.: 02 12/2 95 22 22  
www.sobus.net



**Rheinbahn AG**  
Lierenfelder Str. 42  
40231 Düsseldorf  
Tel.: 0800 6 504030\*  
www.rheinbahn.de



**Straßenbahn Herne -  
Castrop-Rauxel GmbH**  
An der Linde 41  
44627 Herne  
Tel.: 0800 6 504030\*  
www.hcr-herne.de



**Ruhrbahn GmbH**  
Zweigertstraße 34  
45130 Essen  
Tel.: 0800 6 504030\*  
www.ruhrbahn.de



**SWK MOBIL GmbH**  
St. Töniser Straße 124  
47804 Krefeld  
Tel.: 0 21 51/98 0  
www.swk.de



**StadtBus Dormagen GmbH**  
Willy-Brandt-Platz 1  
41539 Dormagen  
Tel.: 0 21 33/1 94 49  
www.stadtbus-dormagen.de



**Transdev Vertrieb GmbH**  
Schützenbahn 60  
45127 Essen

\*gebührenfrei aus allen deutschen Netzen

# Verkehrsunternehmen im VRR



**Verkehrsgesellschaft der  
Stadt Velbert mbH**  
Am Lindenkamp 33  
42549 Velbert  
Tel.: 0 20 51/95 52 18



**WSW mobil GmbH**  
Bromberger Straße 39-41  
42281 Wuppertal  
Tel.: 02 02/5 69-0  
[www.wsw-online.de](http://www.wsw-online.de)



**Verkehrsgesellschaft  
Ennepe-Ruhr mbH**  
Wuppermannshof 7  
58256 Ennepetal  
Tel.: 0 23 33/97 85-0  
[www.ver-kehr.de](http://www.ver-kehr.de)



**Verkehrsverbund  
Rhein-Ruhr**  
Augustastr. 1  
45879 Gelsenkirchen  
[www.vrr.de](http://www.vrr.de)



**Verkehrsgesellschaft  
Hilden mbH**  
Am Feuerwehrhaus 1  
40724 Hilden



**Vestische Straßenbahnen  
GmbH**  
Westerholter Straße 550  
45701 Herten  
Tel.: 0 23 66/186 0



**VIAS Rail GmbH**  
Regio West  
Kölner Landstraße 271  
52351 Düren  
[www.vias-online.de](http://www.vias-online.de)

\*gebührenfrei aus allen deutschen Netzen

## Dein zuverlässiger Partner im Sport !

### Bewegungsförderung für Kinder

Eltern-Kind-Turnen, ZumbaKids, Kinderturnen...

### Freizeit- und Wettkampfsport im Jugendbetrieb

Ballsport, Tischtennis, Parkour, Leichtathletik, Gerätturnen, Schwimmen, Cheerleading

### Kampfsport

Judo, Karate, Taekwon-Do, Taijiquan, Yiquan

### Aerobic / Fitness

Body-Workout, Step-Aerobic, Ski-Fitness, Zirkeltraining ...

### Firmenfitness

### Gesundheitssport

Rückenfit, Pilates, XCO-Walking, Osteoporose- und Venenprävention...

### Seniorenport

Fitness-Gymnastik, Sitzgymnastik, Wassergymnastik...

### Rehabilitationssport

Diabetes, psychische Unterstützung, Rollstuhlsport, Orthopädie

### Kurzzeitmitgliedschaften für Nicht-Mitglieder

Prävention, Yoga, Fit für's Wandern, Zumba, Badminton, XCO-Walking...

### Schulkooperationen

Sport in der OGS, Schul-AGs



**Turngemeinde Neuss von 1848 e.V.**

Schorlemerstraße 131a, 41464 Neuss, Telefon: 02131-7181710 / [www.tg-neuss.de](http://www.tg-neuss.de)

 **WOHNFÜHLEN**  
**MIT IHRER GWG –**  
**EIN  LEBEN LANG.**

Ihre  
Wohnungs-  
Genossenschaft  
in Neuss  
und Kaarst


Für mehr Informationen rufen Sie uns  
unter **02131.5996-0** an oder besuchen  
[www.gwg-neuss.de](http://www.gwg-neuss.de).

**GWG**  
WOHN FÜHLEN

**BESUCHEN**

**BEGREIFEN**

**ABSCHALTEN**



**Begegnungsstätte** Kultur, Musik, Natur ...

**Kinder** Entdecken, Erleben, Staunen ...

**Museum** Regional- und Stadtgeschichte ...

**Archiv** Forschung, historische Bibliothek ...

**Entdecke den**



**TUPPENHOF**

MUSEUM UND BEGEGNUNGSSTÄTTE  
FÜR BÄUERLICHE GESCHICHTE UND KULTUR

Layout: © by abt/frank@bbt - www.erngall.de

**Rottes 27 • 41564 Kaarst-Vorst • [tuppenhof.de](http://tuppenhof.de)**

# Fahrpläne

Fahrplanbereich	Nummer	Titel
1	11	Essen
	13	Mülheim an der Ruhr
2	26	Bottrop/Kreis Recklinghausen (Gesamtausgabe)
3	31	Bochum/Gelsenkirchen
	34	Herne/Castrop-Rauxel
4	41	Dortmund
5	51	Hagen/Herdecke
	53	Ennepe-Ruhr-Kreis
6	61	Remscheid
	62	Solingen
	64	Velbert/Wülfrath
	65	Wuppertal
7	71	Düsseldorf/Meerbusch
	72	Erkrath/Haan/Hilden
	73	Mettmann/Heiligenhaus/Ratingen
	74	Monheim/Langenberg
8	81	Neuss/Kaarst/Dormagen/Grevenbroich/Rommerskirchen
9	91	Duisburg
	92	Oberhausen
	93	Kreis Wesel linksrheinisch
	94	Kreis Wesel rechtsrheinisch
	95	Kreis Kleve
	96	Goch
0	01	Krefeld
	02	Mönchengladbach/Jüchen/Korschenbroich
	03	Kreis Viersen
---	99	Verbundfahrplan Schnellverkehr

---



# Vertriebsstellen

An allen der vielen im VRR-Raum vorhandenen Vertriebsstellen können Sie Tickets im Vorverkauf erwerben. Nutzen Sie diese Möglichkeit.

Erstens können Sie so Fahrgeld sparen (z. B. mit 4erTickets, die es nicht bei allen Fahrern gibt). Zweitens tragen Sie dazu bei, die Haltezeiten der Busse und Bahnen an den Haltestellen zu verringern.

## Welche Vertriebsstellen gibt es?

### **Verkaufsstellen:**

Verkaufsstellen sind überwiegend Einzelhandelsgeschäfte (Kiosk, Kaufhaus, Reisebüro, Lotto-Aannahmestelle), bei denen Sie die gängigen Ticketsorten erwerben können.

### **VerkaufsCenter:**

Sie sind deutlich als solche gekennzeichnet und führen in der Regel das gesamte Ticketangebot. Darüber hinaus bietet das VerkaufsCenter: Kundenberatung, Fahrplanverkauf, Ausgabe von Info-Material.

### **KundenCenter:**

KundenCenter sind Anlaufstellen für Fundsachen, Fahrgelderstattung, erhöhtes Beförderungsentgelt, Reklamationen und bieten einen umfassenden Beratungsservice. Selbstverständlich erhalten Sie hier auch das komplette Ticketangebot.

### **Außerdem erhalten Sie Tickets . . .**

- . . . rund um die Uhr an unseren Fahrausweisautomaten
- . . . bei Busfahrern/Innen
- . . . in den Internetshops der Verkehrsunternehmen
- . . . mit dem Handy

# Vertriebsstellen

<b>Fahrausweis-Angebot</b>	
<b>EinzelTickets</b> <b>4-StundenTickets,</b> <b>24-StundenTickets,</b> <b>48-StundenTickets,</b> <b>ZusatzTickets,</b> <b>FahrradTickets</b>	<b>erhalten Sie</b> - bei Busfahrern/Innen - an Automaten - bei Vertriebsstellen - im Internet und mit dem Handy
<b>4erTickets</b>	<b>erhalten Sie</b> - an vielen Automaten - bei vielen Busfahrern/Innen - bei Vertriebsstellen - im Internet und mit dem Handy
<b>Zeitfahrausweise</b> - Ticket1000 und 1000 9 Uhr - Ticket2000 und 2000 9 Uhr - YoungTicketPLUS	<b>erhalten Sie</b> - bei vielen Vertriebsstellen - im Internet und mit dem Handy
<b>Abonnements für</b> - Ticket1000 und 1000 9 Uhr - Ticket2000 und 2000 9 Uhr - SchokoTicket - YoungTicketPLUS Abo - BärenTicket sowie Informationen und Anträge	<b>erhalten Sie</b> - in unseren Kunden- und Verkaufszentren - im Internet
<b>HappyHourTickets</b> und <b>10erTickets</b>	<b>erhalten Sie</b> - im Internet und mit dem Handy

# Für Sparfüchse!

Das Ticket1000 – fahren und sparen.



Auch als 9-Uhr-Ticket  
erhältlich.

[www.vrr.de](http://www.vrr.de)





# Verkaufsstellen-Verzeichnis

Stadt/Gemeinde Ortsteil	Name der Verkaufsstelle Straße/Nr.	Ausgabe von Kunden- karten	Verkauf von		
			Wert- marken	4er- Tickets	Tages- Tickets
<b>Dormagen</b>					
	Automat der DB Bahnhof		●	●	●
	Tolunay Parlatan, Reisebüro Rundumsreisen Willy-Brandt-Platz 1	●	●	●	●
	StadtBus KundenCenter+Automat Willy-Brandt-Platz 1	●	●	●	●
Delrath	Braun, Tintenklecks Johannesstraße 90		●	●	●
Hackenbroich	Achenbach, Hilde's Wundertüte Auf der Au 1		●	●	●
	Christa Derichs, Lotto Ruhrstraße 10		●	●	●
	Kiosk, Kneffel Dr. Goldmacher Str. 34		●	●	●
	Agnes Nöthgen, Schreibwaren Heesenstraße 8	●	●	●	●
Nievenheim	Automat der DB Bahnhof			●	●
	Friedrich Püll, Nievenheimer Reiseboutique Neusser Straße 17		●	●	●
Ückerath	Elvira Biecker, Lotto-Toto-Schreibwaren In Ückerath 6		●	●	●
Zons	Susanne Edelhagen, Lotto/Post Stürzelberger Straße 33		●	●	●
<b>Grevenbroich</b>					
	KundenCenter Grevenbroich Ostwall 12	●	●	●	●
	Fahrkartenausgabe der DB Bahnhof	●	●		
	Automat der DB Bahnhof Grevenbroich			●	●
	Bahnhof Gustorf			●	●
	Bahnhof Frimmersdorf			●	●
	Bahnhof Kapellen			●	●

# Verkaufsstellen-Verzeichnis

Stadt/Gemeinde Ortsteil	Name der Verkaufsstelle Straße/Nr.	Ausgabe von Kunden- karten	Verkauf von		
			Wert- marken	4er- Tickets	Tages- Tickets
<b>Grevenbroich</b>					
Hemmerden	Miebs, Karsten Kirchplatz 2		●	●	●
<b>Jüchen</b>					
Hochneukirch	Weckauf, Bernd Bahnhofstraße 7		●	●	●
Jüchen	Langhard, Leines Markt 24		●	●	●
	Selent, Bouchra An der Gubberather Str. 13		●	●	●
<b>Kaarst</b>					
Büttgen	Ticket-Automat S Bahnhof			●	●
	bdw-Reisen Rathausplatz 6		●	●	●
	Schoene, Werner Rathausplatz 3		●	●	●
<b>Korschenbroich</b>					
Kleinenbroich	Postagentur, Barbarossa Eschenweg 8	●	●	●	●
	Raiffeisenbank Bahnhofstraße 5 a	●	●	●	●
	Automat der DB			●	●
	Wirtz, Frank Hindenburgstraße 15		●	●	●

# Verkaufsstellen-Verzeichnis

Stadt/Gemeinde Ortsteil	Name der Verkaufsstelle Straße/Nr.	Ausgabe von Kunden- karten	Verkauf von		
			Wert- marken	4er- Tickets	Tages- Tickets
Neuss					
	KundenCenter Nahverkehr Krefelder Str. 38	●	●	●	●
	Trockenbrodt, Denis Further Straße 1	●	●	●	●
	 Fahrkartenausgabe Hauptbahnhof				
	Ticket-Automaten Hauptbahnhof Am Kaiser Glockhammer Markt Neuss Süd Neustraße Niedertor Rheinpark-Center Schwannstraße Stadhalle/Museum Landestheater Zolltor				
	Ticket-Automat Bahnhof 				
	Alp, Taner Krefelder Str. 68	●	●	●	●
	Rizza, Massimo Theodor-Heuss-Platz 5	●	●	●	●
	Cigarren Ullrich Oberstraße 126	●	●	●	●
	Yüzil, Fethiye Schillerstraße 69	●	●	●	●
Erfttal	Tütüncü, Aydin Harffer Straße 90	●	●	●	●
Gnadenal	Navarrina, Marliese Artur-Platz-Weg 13	●	●	●	●
Grefrath	Pütz, Britta Trockenpützstr. 2	●	●	●	●
Hoisten	Pütz, Britta Am Nierholz 1 a	●	●	●	●
Holzheim	Müller und Thissen GBR Martinstr. 7	●	●	●	●





# Tarifinformation kompakt

## **Sehr geehrte Kundinnen und Kunden,**

mit den folgenden Seiten möchten wir Sie über die wichtigsten Regelungen im Tarif des Verkehrsverbundes Rhein-Ruhr informieren. Für weitere Infos wenden Sie sich bitte an unsere Mitarbeiterinnen und Mitarbeiter vor Ort oder informieren Sie sich online unter [www.vrr.de](http://www.vrr.de). In unseren Kunden- und Verkaufszentren steht Ihnen auch die Kundeninformation „Tickets und Tarife“ u.a. mit einer Preisstufenmatrix sowie einer Darstellung der Geltungsbereiche für ZeitTickets zu Verfügung.

## **Die Preisstufen**

Grundlage der Preisberechnung im Verbundraum sind die Tarifgebiete, Waben und Kurzstrecken. Ein Tarifgebiet umfasst in der Regel eine Stadt oder mehrere kleine Städte/Gemeinden. Jedes Tarifgebiet setzt sich aus einer oder mehreren Waben zusammen.

## **Mit 5 Preisstufen von der Stadt bis zum Verbund**

### **Kurzstrecke**

Die Kurzstrecke gilt im VRR bis zu 20 Minuten für eine Fahrt, d. h. nach Ablauf dieser Zeit muss die Fahrt beendet sein. Es dürfen keine Linien im Schienenpersonennahverkehr (SPNV) oder des Fernverkehrs genutzt werden und auch Umstiege sind generell ausgeschlossen. Grundsätzlich gilt die Kurzstrecke für 3 Haltestellen ab der Einstiegshaltestelle. Bei großen oder kleinen Haltestellenabständen sind Ausnahmen möglich. Ob Sie die Kurzstrecke konkret nutzen können, erfahren Sie bei der Fahrtenplanung online über unsere elektronische Fahrplanauskunft oder in der VRR-App. Im Zweifelsfall hilft natürlich auch das Fahrpersonal weiter und es steht auch an der Haltestelle.

### **Preisstufe A**

Die Preisstufe A gilt für Fahrten innerhalb eines Tarifgebiets bzw. in den Städten Dortmund, Düsseldorf, Duisburg, Essen und Wuppertal, die aus jeweils zwei Tarifgebieten bestehen, in der ganzen Stadt. Auch bei Fahrten in zwei benachbarten Waben unterschiedlicher Tarifgebiete gilt Preisstufe A. Die möglichen 2-Waben-Beziehungen finden Sie an Ihrer Haltestelle.

Für die ZeitTickets und für das EinzelTicket gibt es eine kleine Ausnahme. Hier gelten innerhalb der Preisstufe A drei unterschiedliche Preisniveaus, die sich an der Leistung vor Ort orientieren:

**Preisstufe A1:** Leicht niedriger Preis in den kleineren Städten und Gemeinden

**Preisstufe A2:** Normalpreis in 12 größeren Städten.

**Preisstufe A3:** Leicht höherer Preis in 5 größeren Städten mit einer besonders hohen Qualität des Nahverkehrsangebots

Wird bei einer 2-Waben-Beziehung eine Wabe mit dem Preisniveau A2 oder A3 befahren gilt die höhere Preisstufe!

# Tarifinformation kompakt

## Preisstufe B

Bei den ZeitTickets können Sie ein Zentraltarifgebiet wählen, dem ein festgelegter Geltungsbereich in der Preisstufe B zugeordnet ist. Für den Bartarif können Sie kein Zentraltarifgebiet wählen. Benutzen Sie bitte die Preisstufenmatrix.

**Ein Tipp:** Das gewählte Zentraltarifgebiet muss nicht unbedingt Ihr Ein- oder Ausstiegstarifgebiet sein. Lassen Sie sich in einem KundenCenter beraten.

## Die Preisstufe C

Mit der Preisstufe C decken Sie die mittleren Reiseweiten ab. Sie können zwischen 19 unterschiedlichen Regionen im Verbundraum wählen.

## Preisstufe D

Die Tickets der Preisstufe D gelten im ganzen Verbundraum und auch in vielen angrenzenden Tarifgebieten des Westfalentarifes sowie in einigen Niederländischen Tarifgebieten.

## Fahrten über den VRR-Verbundraum hinaus

Der VRR hat mit den benachbarten Verkehrsverbänden spezielle Kragentarife vereinbart, um preisgünstige Fahrten zu Zielen außerhalb des VRR-Verbundraums zu ermöglichen. Darüber hinaus gibt es noch den günstigen NRW-Tarif.

## Gültigkeit von Barfahrausweisen

Die jeweilige Gültigkeitsdauer gilt immer im angegebenen Gültigkeitsbereich und gilt **nicht** für 4-, 24-, und 48-StundenTickets.

<b>Gültigkeitsdauer Kurzstrecke:</b>	<b>20 Minuten ab Entwertung</b>
<b>Gültigkeitsdauer Preisstufe A:</b>	<b>90 Minuten ab Entwertung</b>
<b>Gültigkeitsdauer Preisstufe B:</b>	<b>120 Minuten ab Entwertung</b>
<b>Gültigkeitsdauer Preisstufe C:</b>	<b>180 Minuten ab Entwertung</b>
<b>Gültigkeitsdauer Preisstufe D:</b>	<b>300 Minuten ab Entwertung</b>

**Weiterführende Informationen bekommen Sie unter  
[www.vrr.de](http://www.vrr.de)  
oder in jedem KundenCenter**

# Ticketangebote

## Die Tickets und ihre Vorteile

Im Verkehrsverbund Rhein-Ruhr gilt Ihr Ticket für Fahrten in allen Bussen, Straßen- und Stadtbahnen, S-Bahnen, der H-Bahn in Dortmund, der Wuppertaler Schwebebahn, dem SkyTrain im Düsseldorfer Flughafen und zuschlagfreien Zügen der Eisenbahnverkehrsunternehmen. Sie können beliebig oft umsteigen. Der jeweilige Geltungsbereich und die Geltungsdauer richten sich nach der Ticketart und der von Ihnen gelösten Preisstufe: A, B, C, D oder Kurzstrecke. Kurzstreckentickets gelten **nicht** im SPNV (RE, RB und S-Bahnen), sowie den X-Bussen.

## Einzel-, 4er-, 4-, 24- und 48-StundenTicket

EinzelTickets gelten für eine Person und eine Fahrt (einschl. Umsteigen), die vorteilhaften 4erTickets für insgesamt 4 einzelne Fahrten oder für bis zu 4 Personen. Mit diesen Fahrausweisen sind Rund- und Rückfahrten in Richtung auf die Einstiegshaltestelle oder das dazugehörige Tarifgebiet nicht erlaubt; ausgenommen hiervon sind Fahrwege, die zum schnelleren Erreichen des Fahrtziels dienen und die 4-, 24- und 48-StundenTickets.

Die Geltungsdauer richtet sich bei Einzel- und 4erTickets nach der jeweils gelösten Preisstufe. Beim 4-StundenTicket können Sie Werktags von 9 bis 3 Uhr des Folgetages, an Wochenenden und Feiertags sowie am 24. und 31.12. ganztägig 4 Stunden in einem Tarifgebiet des Preisniveaus A1, A2 oder in ganz Duisburg fahren. Beim 24- und beim 48-StundenTicket ist die Geltungsdauer für alle Preisstufen gleich, egal welche Preisstufe Sie wählen, nach dem Entwerten können Sie mit Ihrem Ticket 24 Stunden, bzw. 48 Stunden lang beliebig viele Fahrten im Geltungsbereich unternehmen.

Diese Tickets werden erst mit der Entwertung gültig. Dafür sind die Entwerter-Automaten auf Bahnsteigen, an Bahnsteigaufgängen und in Straßenbahnen und Bussen vorgesehen. Stempeln Sie Ihr Ticket bitte vor der ersten Fahrt bzw. gleich nach dem Einsteigen ab, sofern dieses nicht schon entwertet ausgegeben wurde. Vielen Dank!

## FlexTicket

Die FlexTickets sind deine digitale Rabattkarte für Bus und Bahn. Sie ermöglichen dir den bequemen Kauf von beliebig vielen vergünstigten EinzelTickets in den Preisstufen A, B, C und D sowie FahrradTickets direkt über das Smartphone. Die Preisstufe der EinzelTickets ist dabei mit jedem Kauf neu wählbar. So ist man jederzeit preisgünstig und flexibel unterwegs.

Die FlexTickets sind in den Varianten Flex25 und Flex35 erhältlich und gelten

# Ticketangebote

jeweils für 30 Tage. Gegen Zahlung eines monatlichen Grundbetrages, bieten die beiden FlexTicket-Modelle neben vergünstigten EinzelTickets auch Vorteile für die Mitnahme deines Fahrrads in Bus und Bahn. Mit dem Flex25 erhält man auf EinzelTickets und FahrradTickets 25 % Rabatt. Mit dem Flex35 sind es sogar 35 % auf die EinzelTickets und die Fahrradmitnahme ist für inklusive.

## Ticket1000

Das Ticket1000 gibt es als Monatskarte und als 9 Uhr Monatskarte (jeweils auch im Jahresabonnement). Das Ticket1000 wird stets **persönlich** ausgestellt und ist somit nicht übertragbar. Es ist die preiswerte Variante des Ticket2000, allerdings mit weniger Zusatznutzen. Werktags nach 19.00 Uhr und an Wochenenden sowie Feiertagen ganztägig können noch zusätzlich zum Inhaber bis zu 3 Kinder unter 15 Jahren zusammen mit einem einzigen Ticket1000 innerhalb des Geltungsbereiches fahren. Darüber hinaus benötigen Sie je Fahrt und Person ein ZusatzTicket (ausgenommen Tickets mit der Preisstufe D).

## Ticket2000

Das Ticket2000 gibt es als Monatskarte und als 9 Uhr Monatskarte (jeweils auch im Jahresabonnement). Es gilt einen Monat lang für unbegrenzt viele Fahrten im jeweiligen Geltungsbereich. Es ist wahlweise **persönlich oder übertragbar**. Ihr **übertragbares** Ticket können Sie verleihen.

Montags bis freitags ab 19.00 Uhr und an Wochenenden und Feiertagen ganztägig können bis zu 5 Personen (max. zwei Erwachsene und entspr. Anzahl Kinder unter 15 Jahren) mit einem einzigen Ticket2000 fahren. Zu diesen Zeiten ist jedes Ticket2000 im gesamten Verbund, also der Preisstufe D, ohne Aufpreis gültig. Auch **ein Fahrrad** darf zu den zugelassenen Zeiten **kostenlos** mitgenommen werden.

Für das Ticket2000 wird beim Kauf die Preisstufe (A, B, C oder D) und der Geltungsbereich ausgewählt und eingetragen.

Wenn Sie ein Ticket2000 Preisstufe A, B oder C haben und montags bis freitags **vor** 19.00 Uhr einmal über den entsprechenden Geltungsbereich hinaus fahren wollen, lösen Sie je Fahrt noch ein ZusatzTicket. Für die Mitnahme von weiteren Fahrrädern und bei Fahrten über den Geltungsbereich hinaus mit ihrem Fahrrad, ist pro 24 Stunden und Fahrrad ein FahrradTicket erforderlich.

Damit steht Ihnen dann das gesamte VRR-Gebiet offen.

## 30-TageTicket

Mit dem 30-TageTicket bestimmen Sie, ab wann Ihr Ticket gültig ist. Es ist an keinen fixen Kalendermonat gebunden, sondern ab einem von Ihnen ausgewählten Starttag für genau 30 Kalendertage gültig, jeweils einschließlich Start- und

# Ticketangebot / Abonnement

Endtag. Das Kaufdatum ist der frühestmögliche Starttag. Das persönliche Ticket bietet die gleichen Zusatzleistungen und kostet genauso viel wie das Ticket1000 bzw. Ticket1000 9 Uhr als Monatskarte in den jeweiligen Preisstufen. Sie erhalten das 30-TageTicket ausschließlich online in der VRR App und den Apps der Verkehrsunternehmen.

## BärenTicket

Für alle Aktiven ab 60 gibts das leistungsstarke BärenTicket. Damit ist man 12 Monate rund um die Uhr im gesamten VRR-Gebiet mobil.

Als BärenTicket-Inhaber kann man in S-Bahnen, RegionalBahnen und Regional-Expressen jederzeit 1. Klasse fahren.

Montags bis freitags ab 19.00 Uhr und an Wochenenden und Feiertagen ganztägig können bis zu 5 Personen (max. zwei Erwachsene (inclusive des Inhabers!) und entspr. Anzahl Kinder unter 15 Jahren) mit einem einzigen BärenTicket fahren.

Der Inhaber kann ein Fahrrad, soweit im Rahmen der betrieblichen Belange möglich, unentgeltlich mitnehmen.

## Abonnement

Im Abonnement werden im VRR Chipkarten mit elektronischen Tickets eingesetzt. Auf der Chipkarte werden alle für den Fahrgast relevanten Informationen gespeichert. Für die Kunden bedeutet dies vor allem: Das Bus- und Bahnfahren im VRR ist noch einfacher, sicherer und bequemer, denn die Chipkarte bietet jede Menge Vorteile:

### **Bei Verlust der Chipkarte erhält man sofort Ersatz.**

Falls man sein Ticket verliert, kann man es sofort sperren lassen. Außerdem erhält man im KundenCenter gegen eine Gebühr von 10,- Euro sofort Ersatz.

### **Kurzfristige Änderungen sind möglich.**

In jedem KundenCenter können Änderungen des Abos vorgenommen werden, z.B. bei der Preisstufe oder beim gewählten Geltungsbereich.

### **Der Chip kann gleich mehrere Tickets speichern.**

Die Chipkarte ist in der Lage, mehrere Tickets auf einem Chip zu speichern oder beispielsweise auch einen zusätzlichen Abo-Zuschlag für die 1. Klasse.

### **Die Chipkarte ist von Dauer.**

Die Kundenkarte bleibt bis zu fünf Jahre lang gültig – es sei denn, das Abo wird vorher gekündigt. Sollte das Ticket beschädigt werden, kann man sich gegen eine Gebühr von 10,- Euro jederzeit ein neues ausstellen lassen.



# Tickets im Ausbildungsverkehr

## Für Schüler

### SchokoTicket

Das SchokoTicket gilt für alle Schüler bis unter 25 Jahre von der Grundschule bis zur Sekundarstufe II, Sonderschüler sowie Vollzeitschüler an (Berufs-)Kollegschulen ohne zeitliche und räumliche Einschränkungen im gesamten Verbundraum. Das SchokoTicket gibt es nur im Jahresabo. Es wird persönlich ausgestellt und berechtigt nicht zur Mitnahme weiterer Personen. Für die Fahrradmitnahme ist ein FahrradTicket erforderlich, welches 24 Stunden gültig ist.

## Für Auszubildende

### YoungTicketPLUS

Wenn Sie auf dem Weg zur Berufsschule, zu Ihrer Arbeitsstätte und in Ihrer Freizeit mit Bus und Bahn mobil sein möchten, dann ist das YoungTicketPLUS genau das Richtige für Sie.

Das YoungTicketPLUS berechtigt innerhalb eines Kalendermonats zu beliebig vielen Fahrten innerhalb des Verkehrsverbundes Rhein Ruhr, also in der Preisstufe D.

Ab 19.00 Uhr werktags und an Wochenenden und Feiertagen ganztägig kann eine weitere Person kostenfrei mitgenommen werden.

Auch **ein Fahrrad** darf **kostenfrei** mitgenommen werden und dies rund um die Uhr. Für jedes weitere Fahrrad ist je 24 Stunden ein FahrradTicket erforderlich. Das YoungTicketPLUS ist ein persönliches Ticket und gilt nur zusammen mit einem Lichtbildausweis.

### YoungTicketPLUS Abo

Das YoungTicketPlus kann besonders preiswert und bequem im Abonnement erworben werden. Füllen Sie einfach einen Abo-Antrag aus und lassen ihn von Ihrer Ausbildungsstätte und Berufsschule unterschreiben und abstempeln. Den ausgefüllten Antrag geben Sie an Ihr Verkehrsunternehmen – egal ob persönlich im KundenCenter oder per Post. Ihr YoungTicketPLUS wird Ihnen dann per Post zugeschickt.

### NRWupgradeAzubi

Dieses Ticket ist als Zuschlag auf das YoungTicketPLUS Abonnement erhältlich und erweitert den Geltungsbereich für Fahrten in ganz NRW. Die Mitnahmeregelungen für das YoungTicketPLUS erweitern sich nicht für Fahrten in ganz NRW.

Weitere Informationen erhalten Sie in jedem Kundencenter im VRR oder unter [www.vrr.de](http://www.vrr.de).

## Was ist eezy?

Mit eezy VRR können Sie Ihre Fahrt in Bus und Bahn ganz spontan antreten und direkt über Ihr Smartphone bezahlen. Wie das geht?

Ein neues Ein- und Auschecksystem errechnet den Fahrpreis anhand Ihrer gefahrenen Strecke und Sie zahlen nur noch die kürzeste Entfernung zwischen Einstiegs- und Ausstiegshaltestelle!

## Wie funktioniert eezy?

- VRR-App herunterladen
- Im Ticketshop der App registrieren, Zahlungsmittel hinterlegen, GPS einschalten und Mobile Daten aktivieren
- Einchecken – Losfahren – Auschecken
- Der Preis wird automatisch nach der Fahrt berechnet

## Was kostet eezy?

Bei jeder Fahrt mit eezy VRR wird ein Grundpreis von 1,50€ berechnet. Hinzu kommt der Preis je angefangenen Luftlinienkilometer, der mit 0,25€ abgerechnet wird.



## Eingebauter Kostenschutz bei eezy VRR

Im VRR gibt es eine praktische Preisobergrenze pro Fahrt. Wäre die Fahrt mit eezy VRR teurer als das reguläre VRR-EinzelTicket in der benötigten Preisstufe, wird der Fahrtpreis auf den jeweiligen EinzelTicket-Preis reduziert.





**Preisobergrenze für 24 Stunden**

Der 24-Stunden-Zeitraum beginnt mit dem Einchecken für die erste Fahrt und endet 24 Stunden später. Unternehmen Sie während dieses Zeitraums mehrere Fahrten mit eezy, so ist auch hier ein automatischer Kostenschutz für Sie eingebaut. Mit eezy VRR zahlen Sie für Ihre Fahrten innerhalb des VRR nicht mehr als 25,00€ (pro Person, in der 2. Klasse). Fahren Sie NRW-weit, so liegt die entsprechende Preisobergrenze bei 30,00€. Mitgenommene Personen haben jeweils eine eigene 24-Stunden-Preisobergrenze.

**Preise der eezy-Tarife**

Tarif	Grundpreis	Preis pro Luftlinienkilometer	Preisobergrenze 24 Stunden (2. Klasse)
eezy.nrw	1,60 €	Höhe der regionalen Arbeitspreise	30 €
eezy VRR	1,50 €	0,25 €	25 €
eezy VRS	1,50 €	0,20 €	25 €
eezyavv	1,30 €	0,25 €	19 €
eezy Westfalen	1,40 €	0,27 €	25 €

Weiterführende Informationen über eezy erhalten sie im Internet unter

**[www.vrr.de](http://www.vrr.de)**

und unter

**[eezy.nrw](http://eezy.nrw)**

# Tickets im Verkehrsverbund

Fahrpreise in Euro

Gültig ab 01.01.2024

## Bartarif

Ticketname	K	PST A1	PST A2	PST A3	PST B	PST C	PST D
EinzelTicket Erwachsene	2,10	3,30	3,30	3,40	7,00	14,80	17,90
EinzelTicket Kinder	1,90	1,90	1,90	1,90	1,90	1,90	1,90
Grundpreis Flex25	4,30						
EinzelTicket (Flex25)	1,58	2,48	2,48	2,55	5,25	11,10	13,43
FahrradTicket (Flex25)	3,15						
Grundpreis Flex35	9,70						
EinzelTicket (Flex35)	1,37	2,15	2,15	2,21	4,55	9,62	11,64
Grundpreis FlexSozial	3,20						
EinzelTicket (FlexSozial)	1,05	1,65	1,65	1,70	3,50	7,40	8,95
FlexSozial (Grundpreis)	3,20						
EinzelTicket FlexSozial	1,05	1,65	1,65	1,70	3,50	7,40	8,95
Ticketname	K	PST A	PST B	PST C	PST D		
4er-Ticket Erwachsene	7,20	12,50	26,30	54,50	65,00		
4er-Ticket Kinder	7,00	7,00	7,00	7,00	7,00		
4-StundenTicket		4,90					
24-StundenTicket eine Person		8,30	17,00	29,20	34,60		
24-StundenTicket je weitere Person (bis insgesamt maximal 5 Personen)		+ 4,20	+ 4,80	+ 5,60	+ 6,20		
48-StundenTicket eine Person		15,80	32,30	55,50	65,70		
48-StundenTicket je weitere Person (bis insgesamt maximal 5 Personen)		+ 8,00	+ 9,10	+ 10,60	+ 11,90		
VRR / DB / NRW / Deutschland							
ZusatzTicket / FahrradTicket	4,20	4er-ZusatzTicket				15,00	
Fahrrad Monatsticket und Abo	31,70	1. Klasse Monatsticket und Abo				50,30	
SchöneFerienTicket NRW O/H/W	34,90	SchöneFerienTicket NRW Sommer				69,80	
SchönerTagTicket NRW - Single	34,80	SchönerTagTicket NRW - 5 Personen				52,20	
SchöneFahrtTicket NRW - Erw.	23,40	SchöneFahrtTicket NRW - Kinder				11,70	
DeutschlandTicket	49,00	FahrradTagesTicket NRW				5,55	
DeutschlandTicket Job	46,55	DeutschlandTicket Sozial				39,00	
DT SemesterTicket-Upgrade	12,33	DeutschlandTicket Schule				29,00	
EinfachWeiterTicket Erw. 2. Klasse	EinfachWeiterTicket Kinder 2. Klasse	EinfachWeiterTicket Erw. 1. Klasse		EinfachWeiterTicket Kinder 1. Klasse			
7,20	3,60	10,80		5,40			

# Tickets im Verkehrsverbund

## Fahrpreise in Euro

### Gültig ab 01.01.2024

#### Zeittarif

Ticketname	PST A1	PST A2	PST A3	PST B	PST C	PST D
Ticket1000	82,80	88,00	92,00	132,00	178,50	221,20
Ticket1000 Abo	72,80	77,30	80,90	116,10	157,00	194,50
Ticket1000 9 Uhr	61,60	65,40	68,30	98,10	132,00	165,90
Ticket1000 9 Uhr Abo	54,10	57,50	60,00	86,30	116,10	145,80
Ticket2000	94,00	99,40	103,80	145,10	191,20	239,30
Ticket2000 Abo	82,60	87,40	91,30	127,50	168,10	210,30
Ticket2000 9 Uhr	70,30	74,10	77,10	110,60	144,10	181,50
Ticket2000 9 Uhr Abo	61,80	65,10	67,80	97,20	126,70	159,60
BärenTicket						106,20
YoungTicketPLUS						83,70
YoungTicketPLUS Abo						71,10
SchokoTicket						43,10
SchokoTicket Selbstzahler 3. Vertrag						21,60
SchokoTicket Selbstzahler ab 4. Vertrag						0,00
SozialTicket	45,10					
SozialTicket Abo	39,60					

#### IC/EC Aufpreis

Ticket	Preis
IC/EC-Monatszuschlag	88,70
IC/EC-Monatszuschlag im Abo	75,40

#### AST

Anruf-Sammel-Taxi (AST)	Preisstufe 1	Preisstufe 2	Preisstufe 3
AST voll	3,30	6,30	9,50
AST ermäßigt	2,60	3,30	4,90

#### Onlineangebote

Ticketname	K	PST A	PST B	PST C	PST D
10erTicket	16,50	26,60	53,40	108,20	119,60
HappyHourTicket		3,70			



# **DB Tickets im Verkehrsverbund**

## **City-Ticket**

### **City-Ticket**

Mit dem City-Ticket können Fernverkehrs-Reisende, die eine BahnCard besitzen, in weit über 100 Städten im gesamten Bundesgebiet kostenlos den lokalen Personennahverkehr - also U-, Stadt- und Straßenbahnen sowie Busse - für die Fahrt zum DB-Bahnhof in der Abfahrtsstadt nutzen. Dies gilt natürlich auch am Endziel in der jeweiligen City-Ticketstadt. 20 dieser Städte liegen im VRR.

#### *Ein Beispiel:*

*Sie kommen aus Berlin, besitzen eine BahnCard und möchten einen Freund in Gelsenkirchen besuchen, der in einiger Entfernung zum Hauptbahnhof wohnt. Beim Kauf Ihres DB-Fernverkehrstickets erhalten sie darauf automatisch den zusätzlichen Aufdruck „+City“. In Berlin fahren sie dann mit dem Bus, der U-, Stadt- oder Straßenbahn zum Abfahrtsbahnhof. In Gelsenkirchen angekommen, können Sie damit direkt in den Bus, die U-, Stadt- oder Straßenbahn umsteigen und bis zu Ihrer gewünschten Zielhaltestelle in Gelsenkirchen weiterfahren und am Rückfahrtstag natürlich auch in umgekehrter Reihenfolge.*

### **Zwei Leistungen in einem Ticket**

Das City-Ticket beinhaltet zwei Leistungen in einem einzigen Ticket: Die Fahrt mit (Fernverkehrs-)Zügen der DB und die Fahrt in der City-Ticket-Stadt mit Bus und Bahn.

### **Für wen und unter welchen Bedingungen gilt das City-Ticket?**

- Das City-Ticket kann von BahnCard25- und BahnCard50-Inhabern genutzt werden und zwar in allen Varianten.
- Die Strecke muss mindestens 100 Kilometer lang sein.
- Es müssen mindestens auf Teilstrecken Züge des DB-Fernverkehrs (also ICE, EC oder IC) genutzt werden.
- Der Start-/Zielort ist mindestens 100.000 Einwohner groß und liegt im Geltungsbereich des City-Tickets (siehe unten stehende Städteliste aus dem VRR-Raum).

Für BahnCard100-Inhaber ist es sogar noch komfortabler:

- Die BahnCard100 gilt in den City-Ticket-Städten als „Netzkarte“ im ÖPNV. Das heißt, jeder BahnCard100-Inhaber fährt in allen City-Ticket-Städten mit Bussen, U-, Stadt- und Straßenbahnen Kostenfrei beliebig oft.

### **Wann gilt das City-Ticket?**

Am gewählten Reisetag gilt das City-Ticket in der City-Ticket-Stadt für die An- und Abreise in der Stadt des Start- und Zielbahnhofs mit allen Bussen, U-, Stadt- und Straßenbahnen. Bei Hin- und Rückfahrttickets gilt es zusätzlich am angegebenen Rückreisetag für die Fahrt zurück zum angegebenen Bahnhof

# **DB Tickets im Verkehrsverbund**

## **City-Ticket**

### **Wo gilt das City-Ticket?**

Bundesweit gilt das City-Ticket in weit über 100 Städten. Im VRR-Gebiet gilt das City-Ticket in den folgenden 20 Städten:

- Bochum
- Bottrop
- Dortmund
- Duisburg
- Düsseldorf
- Essen
- Gelsenkirchen
- Hagen
- Herne
- Krefeld
- Mönchengladbach
- Moers
- Mülheim
- Neuss
- Oberhausen
- Recklinghausen
- Remscheid
- Solingen
- Witten
- Wuppertal

### **Was kostet das City-Ticket?**

Das City-Ticket kostet Sie keinen Cent extra, sondern ist automatisch im Ticket enthalten - natürlich nur dann, wenn die oben beschriebenen Bedingungen zutreffen.

### **Wo gibt's das City-Ticket?**

- In den Reisezentern der DB.
- In den autorisierten DB-Verkaufsstellen (DER-Reisebüros).
- Auf Knopfdruck gibt's das City-Ticket auch an den DB-Fernverkehrs-Automaten.

***Nicht erhältlich dagegen ist das City-Ticket in den Verkaufsstellen und KundenCentern der kommunalen Verkehrsunternehmen.***

### **Mehr Infos?**

Wer mehr wissen möchte über das City-Ticket, der ist in den DB Reisezentren, in den DB Agenturen oder auf der DB-Website ([www.bahn.de](http://www.bahn.de)) an der richtigen Adresse.

# Kinder im VRR

## Schwerbehinderte im VRR

### Kinder fahren günstig

Der Verkehrsverbund Rhein-Ruhr bietet eine Reihe von Preisvorteilen speziell für unsere jungen Fahrgäste (unter 15 Jahre).

Kinder unter 6 Jahre fahren grundsätzlich kostenlos und müssen zu ihrer Sicherheit stets begleitet werden. Der Begleiter braucht einen gültigen Fahrausweis und muss mindestens 6 Jahre alt sein.

Kinder unter 7 Jahre, die noch keine Schule besuchen, werden bis zum Zeitpunkt der Einschulung (in NRW beginnt das Schuljahr immer zum 01.08. eines jeden Jahres) ebenfalls unentgeltlich befördert.

Alle anderen Kinder ab 6 und unter 15 Jahre fahren zum günstigen Kindertarif. Die Kinder-Fahrpreise finden Sie in der Preistabelle.

### Schwerbehinderte in Bussen und Bahnen

Schwerbehinderte können alle Busse und Bahnen der öffentlichen Verkehrsunternehmen sowie die zuschlagfreien Züge innerhalb des Verbundraumes kostenlos in der 2. Klasse benutzen, unabhängig vom Wohnort, Entfernung und Häufigkeit der Fahrten.

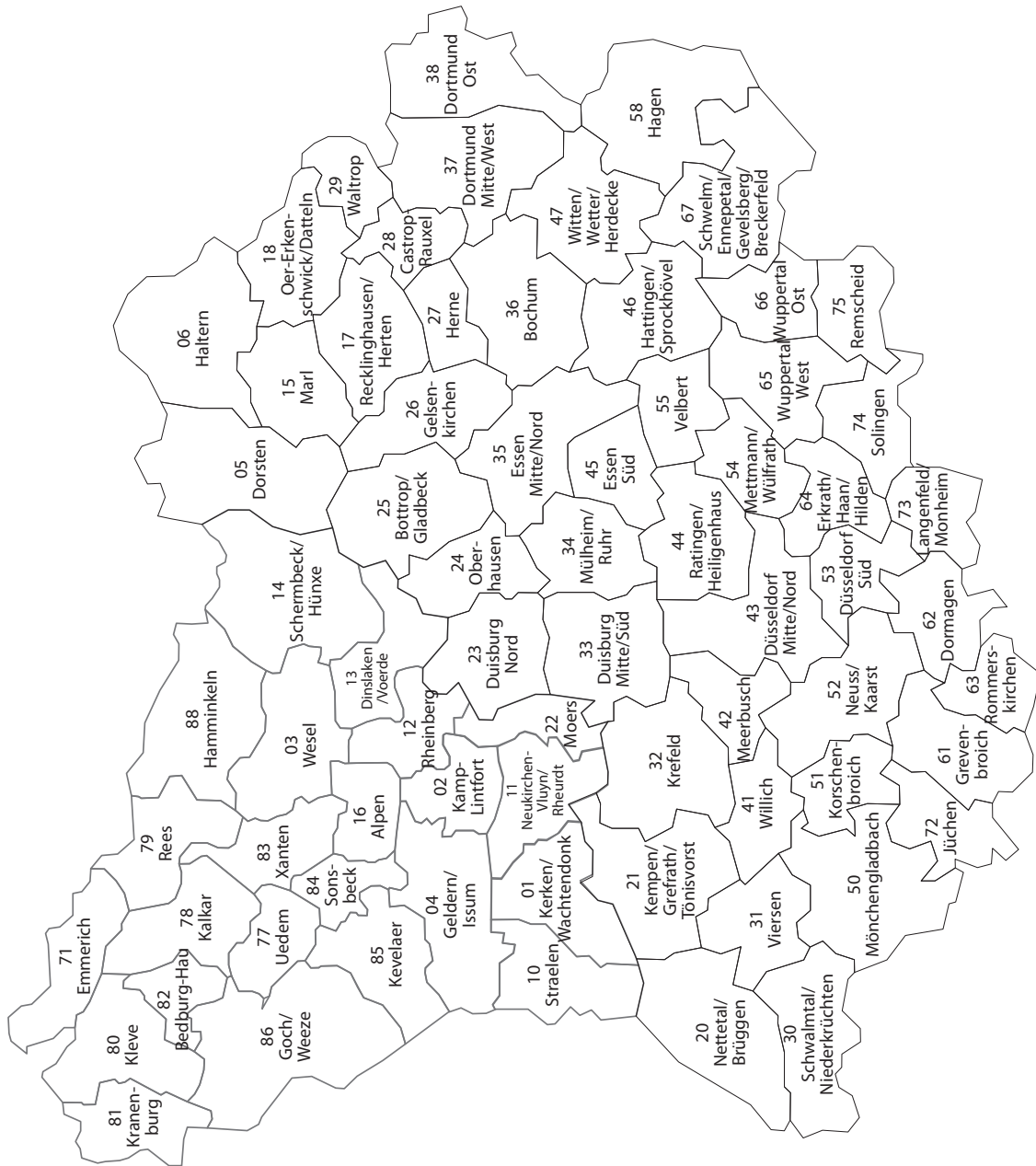
Der Gesetzgeber sieht zur Sicherung der Mobilität von Schwerbehinderten vor, dass auf Antrag öffentliche Verkehrsmittel unentgeltlich genutzt werden können. Zuständig für die Antragstellung und Ausgabe des Schwerbehindertenausweises und der hierzu erforderlichen Wertmarken sind die von den Kreisen und kreisfreien Städten benannten Stellen und **nicht** der VRR.

Seit dem 1. Januar 2013 ist der Ausweis auch in Form einer Identifikationskarte in Kreditkartengröße verfügbar; ab 2015 wird er nur noch als solche ausgestellt. Bis zum 31. Dezember 2014 ausgestellte Ausweise nach dem alten Muster behalten ihre Gültigkeit bis zum Ablauf ihrer Gültigkeitsdauer, unter Umständen also unbefristet. Sie können auf Wunsch des Betroffenen gegen eine neue Identifikationskarte eingetauscht werden. Ein gegebenenfalls dazugehöriges Beiblatt zur Nutzung des ÖPNV wird ebenfalls nur noch im neuen Papierformat ausgestellt.

### Lassen Sie sich beraten

Auskünfte zu den Verkehrsbestimmungen, die Schwerbehinderte betreffen, geben die Verkaufsstellen, VerkaufCenter und KundenCenter der Verkehrsunternehmen im VRR.

# Verbundraum des VRR



# Fahrradmitnahme

## Hundemitnahme

### Fahrräder sind willkommen

Sie können gut mit dem VRR zum Startpunkt eines Radausflugs fahren: Das ist umweltgerecht und preisgünstig. Für die Fahrradmitnahme genügt ein Zusatz Ticket pro Fahrrad und Fahrt.

Für einen ganzen Tag gilt sogar das FahrradTagesTicketNRW und dies sogar in ganz NRW. Damit andere Fahrgäste ungestört bleiben, ist die Fahrradmitnahme klar geregelt.

### In RE- und RB-Zügen sowie in S-Bahnen

Sie können Ihr Fahrrad im RegionalExpress (RE), in der RegionalBahn (RB) und in der S-Bahn ganztägig innerhalb des VRR-Raums mitnehmen. Stellen Sie es bitte im dafür vorgesehenen Mehrzweckabteil ab. Den Anweisungen des Betriebspersonals ist Folge zu leisten.

### In Bussen und Bahnen

Fahrräder können in Bussen, Straßenbahnen und U-Bahnen bei den meisten Verkehrsunternehmen im VRR montags bis freitags ab 9.00 Uhr, samstags, sonntag und feiertags ganztägig mitgenommen werden. Wegen des begrenzten Raumes entscheidet das Betriebspersonal, ob die Voraussetzungen für die Mitnahme von Fahrrädern erfüllt sind. In Einzelfällen können auch Einschränkungen vorgenommen werden. Den Anweisungen des Betriebspersonals ist Folge zu leisten.

### Hundemitnahme

Die Mitnahme von Hunden ist für Ticket-Inhaber kostenlos. Hunde werden nur unter Aufsicht einer hierzu geeigneten Person befördert und **sind stets an der Leine zu führen**. Hunde, die Fahrgäste gefährden können, müssen einen Maulkorb tragen.

# Halten auf Zuruf

## MobiGarantie

## Anschlussgarantie

### Halten auf Zuruf

Auf verschiedenen Bus-Linien können Sie sich abends, nach 20.00 Uhr Ihre „persönliche Haltestelle“ aussuchen. Und so einfach funktioniert die Sache:

- Sie geben dem Fahrer rechtzeitig Bescheid, wann und wo Sie aussteigen wollen.
- Der Bus hält zwischen den regulären Stationen.
- Sie steigen vorne beim Fahrer aus.


Die Entscheidung über das Halten auf Zuruf trifft der Fahrer entsprechend der Verkehrssituation und der Fahrplanlage. Die „persönliche Haltestelle“ auf Zuruf. Ein weiterer Service im Verkehrsverbund Rhein-Ruhr.



### Die Mobilitätsgarantie

Die Mobilitätsgarantie gilt für alle Tickets des VRR-Verbundtarifs und des NRW-Tarifs. Dabei erhalten Ticket2000- und BärenTicket-Kunden im Verspätungsfall IC/EC- oder ICE- sowie Taxikosten ganztägig bis zu 60,00 Euro erstattet, Nutzer aller anderen Tickets bis zu 30,00 Euro zwischen 5 und 20 Uhr bzw. 60,00 Euro zwischen 20 und 5 Uhr. Die Mobilitätsgarantie greift, wenn das vom Kunden gewählte Verkehrsmittel an der Haltestelle mehr als 20 Minuten später als im Fahrplan angegeben abfährt und keine andere offensichtliche Fahralternative mit Bus und Bahn zum Zielort besteht. Innerhalb von 14 Tagen nach dem Verspätungsfall benötigt das Verkehrsunternehmen einen Erstattungsantrag. Den Antrag gibt es im KundenCenter oder unter [www.vrr.de](http://www.vrr.de). Von der Erstattung ausgenommen sind Verspätungen infolge von höherer Gewalt und Streikmaßnahmen.

### Anschlussgarantie

Bei der Anschlussgarantie werden einzelne, speziell genannte Anschlussverbindungen sichergestellt. Diese sind mit dem Symbol  gekennzeichnet. Sollte ein so gekennzeichnete Anschluss dennoch einmal nicht klappen, bestellt der Fahrer ein Taxi zur Umstiegshaltestelle. Dieses bringt Sie auf Kosten des Verkehrsunternehmens zur Zielhaltestelle Ihrer Anschlusslinie. Sie müssen auch nicht in Vorleistung treten, sondern dem Taxifahrer lediglich die Fahrt quittieren.



# Rock'n'Roll oder wandern!

Das BärenTicket – macht es möglich.



[www.vrr.de](http://www.vrr.de)



# Übergang VRR - VRS = VRS-Tarif

## Zwei Verbünde, ein Tarif.

Tarifschungel war gestern – VRS-Tarif ist heute! Zwischen vielen benachbarten Gemeinden der Verkehrsverbünde Rhein-Ruhr (VRR) und Rhein-Sieg (VRS) können Fahrgäste bequem und komfortabel einfach den VRS-Tarif nutzen.

Mit der einheitlichen Anwendung des VRS-Tarifs benötigen die Fahrgäste nur ein Ticket für Fahrten zwischen VRS- und VRR-Gemeinden.

Dabei steht das gesamte VRS-Ticketsortiment (siehe Preisübersicht) zur Verfügung. Pendler beispielsweise, für die ZeitTickets die optimale Lösung sind, profitieren damit ebenso von der neuen Regelung wie Gelegenheitsfahrer, die für einmalige Fahrten mit EinzelTickets oder 4erTickets unterwegs sind.

## Wo sind die Tickets erhältlich?

Im VRS-Gebiet gibt es die Tickets an allen Automaten der Verkehrsunternehmen sowie in den Kundenzentren und in den Bussen der örtlichen Verkehrsunternehmen.

Auch im VRR-Gebiet sind die VRS-Tickets an vielen Ticketautomaten, in den Kundenzentren sowie teilweise auch bei den Fahrerinnen und Fahrern der entsprechenden Linien erhältlich. Bei den DB-Verkaufsstellen gibt es alle VRS-ZeitTickets und an den DB-Automaten das gesamte VRS-Ticketsortiment.

Aus vertriebstechnischen Gründen kann es bei den Ticketautomaten und beim Verkauf in den Fahrzeugen der kommunalen Verkehrsunternehmen zu einem eingeschränkten Ticketangebot kommen – nähere Informationen erhalten Sie bei Ihrem Verkehrsunternehmen.

## Welches Ticket, welcher Preis?

Je nach Entfernung, die Sie zwischen den Verkehrsverbänden zurücklegen, und je nachdem wie weit die Gemeinde, von der aus Sie starten, von der Verbundraumgrenze entfernt liegt, fallen für Ihre Fahrt unterschiedliche VRS-Preisstufen an. Preisinformationen finden Sie auf den folgenden Seiten.





# Übergang VRR - VRS = VRS-Tarif

Zwei Verbünde, ein Tarif.

## Tarifkragen VRR-VRS

(„Der große Grenzverkehr“)



Für Fahrten zwischen den in der Karte  (VRR-Verbundraum) und  (VRS-Verbundraum) markierten Tarifgebieten werden ausschließlich VRS-Tickets benötigt – und zwar sowohl bei Fahrten vom VRR in den VRS als auch umgekehrt vom VRS in den VRR.

Die Preisangaben für Ihren Fahrtwunsch entnehmen Sie der Preisstufenmatrix und der Preistabelle auf den folgenden Seiten.

Für Fahrten, die über die hier dargestellten Tarifgebiete hinaus gehen, gilt der NRW-Tarif.

Für Fahrten aus den direkt an den VRS angrenzenden VRR-Gemeinden (in der Karte hellgrau gekennzeichnet) gilt uneingeschränkt der VRS-Tarif („kleiner Grenzverkehr“).

## Preisstufenübersicht im „großen Grenzverkehr“

VRR	VRS											
	Bedburg	Bergheim	Bergisch Gladbach	Burscheid	Hückeswagen	Hürth	Köln	Leichlingen	Leverkusen	Pulheim	Radevormwald	Wermelskirchen
Düsseldorf Mitte/Nord	3	5	5	4	4	5	5	3	3	5	4	4
Düsseldorf Süd über Solingen	3	5	4	3	4	4	4	3	3	5	4	4
Erkrath/Haarn/Hliden	5	5	5	3	4	5	5	3	3	5	4	3
Jüchen	2a	3	5	5	5	5	4	5	5	4	5	5
Korschenbröich über Düsseldorf	3	4	5	5	5	4	4	5	5	5	5	5
Mönchengladbach	3	4	5	5	5	5	5	5	5	5	5	5
Neuss/Kaarst über Düsseldorf	3	4	5	5	5	4	4	5	5	4	5	5
Schwelm/Ennepetal/Breckerfeld über Düsseldorf	5	5	5	5	3	5	5	4	5	5	2a	4
Wuppertal Ost über Düsseldorf	5	5	5	3	3	5	5	3	4	5	2a	3
Wuppertal West über Düsseldorf	5	5	5	3	3	5	5	3	5	5	3	3

Ein Beispiel: Sie möchten von Neuss einen Tag lang zum Shopping nach Köln fahren. Ideal für Sie: ein VRS-TagesTicket 1 Person, das einen ganzen Tag lang gilt. Aus der Preisstufenmatrix ergibt sich, dass Sie für die Fahrt ein Ticket der Preisstufe 4 lösen müssen. Die Preistabelle sagt Ihnen, wie teuer ein TagesTicket 1-Person der Preisstufe 4 ist.

# Übergang VRR - VRS = VRS-Tarif

Preis in € und gültig ab 1.1.2024\*

Bartarif										
	K	1a	1b	2a	2b	3	4	5	6	7
EinzelTicket Erw.	2,50	3,00	3,50	3,50	4,70	6,30	9,70	14,10	17,60	21,50
EinzelTicket Kinder	1,20	1,50	1,80	1,80	2,40	3,10	4,60	6,40	8,80	10,60
4erTicket Erw.	10,00	12,00	14,00	14,00	18,80	25,20	38,80	56,40	70,40	86,00
4erTicket Kinder	4,80	6,00	7,20	7,20	9,60	12,40	18,40	25,60	35,20	42,40
4erTicket MobilPass		6,70	8,10	8,10	11,20	14,20	22,20	32,60		
24StundenTicket 1 P		7,00	8,50	8,50	11,20	14,80	19,00	27,60	31,40	34,20
24StundenTicket 5 P		13,20	17,20	17,20	21,70	25,90	34,80	47,80	53,00	55,80

ZeitTickets Erwachsene										
		1a	1b	2a	2b	3	4	5	6	7
WochenTicket		25,20	34,80	34,80	43,60	52,80	77,90	95,20	112,10	129,30
MonatsTicket		96,40	130,20	130,20	164,20	198,30	296,20	357,80	378,50	401,40
MonatsTicket MobilPass		39,70	52,80	52,80	61,20	74,50	88,30	106,60		
MonatsTicket im Abo		80,80	106,10	106,10	134,20	161,80	239,30	286,80	299,60	315,40
MonatsTicket MobilPass im Abo		33,10	44,00	44,00	50,80	62,20	73,60	88,90		
Formel 9Ticket		69,20	92,70	92,70	106,20	130,80	156,00	188,10		
Formel 9Ticket im Abo		57,20	76,50	76,50	87,70	107,40	128,00	154,70		
Aktiv60Ticket		55,10	73,60	73,60	82,60	100,20	119,20	139,70	156,20	174,20

ZeitTickets Auszubildende											
		1a	1b	2a	2b	3	4	5	6	7	
MonatsTicket		74,90	95,60	95,60	121,20	146,50	218,20	263,70	284,90	307,20	
PrimaTicket		65,10	85,60	85,60	108,20	130,60	193,00	231,30			
AzubiTicket		76,20									
StarterTicket		65,10	85,60	85,60	108,20	130,60	193,00	231,30	242,50	255,00	

Zuschläge 1.-Klasse-Nutzung SPNV										
		1a	1b	2a	2b	3	4	5	6	7
Eine Fahrt		1,50	1,80	1,80	2,40	3,20	4,90	7,10	8,80	10,80
Eine Woche		12,60	17,40	17,40	21,80	26,40	39,00	47,60	56,10	64,70
Ein Monat		48,20	65,10	65,10	82,10	99,20	148,10	178,90	189,30	200,70
Jahr (Monatsrate)		40,40	53,10	53,10	67,10	80,90	119,70	143,40	149,80	157,70

Schnellbuszuschläge SB 60										
		1a	1b	2a	2b	3	4	5		
Eine Fahrt - Erwachsene		4,10								
Eine Fahrt - Kinder		2,00								
Eine Woche		21,20								
Ein Monat		70,30								
Jahr (Monatsrate)		59,20								

Fahrradmitnahme										
		1a	1b	2a	2b	3	4	5		
Fahrrad (eine Fahrt)		3,50								
Fahrrad (ein Monat)		48,10								

Pauschales AnschlussTicket										
		1a	1b	2a	2b	3	4	5		
EinzelTicket		5,00								

\* Vorbehaltlich der Genehmigung des VRS-Zweckverbandes und der zuständigen Bezirksregierung.

# Übergang VRR - VRS = VRS-Tarif

Preis in € und gültig ab 1.1.2024\*

Bartarif										
	K	1a	1b	2a	2b	3	4	5	6	7
EinzelT Erw. Handy	2,42	2,91	3,39	3,39	4,55	6,11	9,40	13,67	17,07	20,85
EinzelT Kinder Handy	1,16	1,45	1,74	1,74	2,32	3,00	4,46	6,20	8,53	10,28
24StundenTicket 1 Pers. Handy/Online		6,79	8,24	8,24	10,86	14,35	18,43	26,77	30,45	33,17
24StundenTicket 5 Pers. Handy/Online		12,80	16,68	16,68	21,04	25,12	33,75	46,36	51,41	54,12

ZeitTickets Erwachsene										
		1a	1b	2a	2b	3	4	5	6	7
WochenTicket Handy/Online		24,44	33,75	33,75	42,92	51,21	75,56	92,34	108,73	125,42
10TageFlexTicket		47,53	57,68	57,68	76,02	100,45	129,01	187,39	213,15	232,19
MonatsTicket Handy/Online		93,50	126,29	126,29	159,27	192,35	287,31	347,06	367,14	389,35
Formel 9Ticket Handy/Online		67,12	89,91	89,91	103,01	126,87	151,32	182,45		

Zuschläge 1.-Klasse-Nutzung SPNV										
		1a	1b	2a	2b	3	4	5	6	7
Eine Fahrt Handy		1,45	1,74	1,74	2,32	3,10	4,75	6,88	8,53	10,47
Eine Woche Handy		12,22	16,87	16,87	21,14	25,60	37,83	46,17	54,41	62,75
Ein Monat Handy		46,75	63,14	63,14	79,63	96,22	143,65	175,53	183,62	194,67

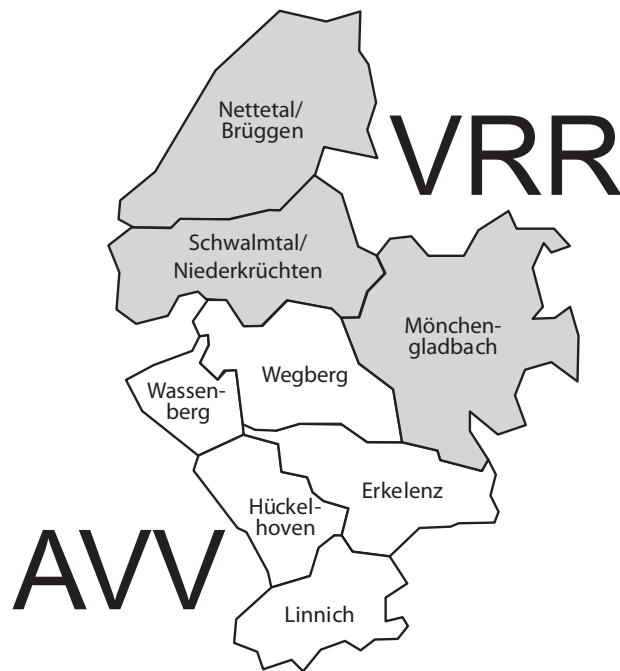
Schnellbuszuschläge SB 60									
		1a	1b	2a	2b	3	4	5	
Eine Fahrt - Erw. Handy		3,97							
Eine Fahrt - Kinder Handy		1,94							
WochenTicket Handy		20,56							
MonatsTicket Handy		68,19							

Fahrradmitnahme									
		1a	1b	2a	2b	3	4	5	
Fahrrad (eine Fahrt) Handy		3,39							
Fahrrad (ein Monat) Handy		46,65							

Pauschales AnschlussTicket									
		1a	1b	2a	2b	3	4	5	
EinzelTicket Handy		4,85							

\* Vorbehaltlich der Genehmigung des VRS-Zweckverbandes und der zuständigen Bezirksregierung.

# Tarifkragen AVV/VRR



## Fahrpreisbestimmung / Preisstufen

Für die Fahrpreisbestimmung sind den zum Kragentarif erreichbaren Tarifgebieten/Stammgebieten nachfolgende Preisstufen zugeordnet. Es gelten die in nachstehender Preistabelle genannten Fahrpreise. Führt der Fahrweg über Tarifgebiete außerhalb des Geltungsbereichs des Kragentarifs gilt für die gesamte Fahrtrelation der NRW-Tarif.

VRR-Tarifgebiet	20 Nettetal/Brüggen	30 Schwalmatal/ Niederkrüchten	50 Mönchengladbach
AVV Stammgebiet			
Erkelenz	4Ü	3Ü / 4Ü <sup>1)</sup>	3Ü <sup>3)</sup>
Wegberg	3Ü	2Ü / 4Ü <sup>1/4)</sup>	3Ü <sup>2/3)</sup>
Wassenberg	4Ü	3Ü / 4Ü <sup>1)</sup>	3Ü
Hückelhoven	--	--	4Ü
Linnich	--	--	4Ü

1) Über Mönchengladbach gilt die höhere Preisstufe.

2) Auf der VRR-Linie 017 gilt zusätzlich der VRR-Tarif.

3) Zwischen der Haltestelle Rath-Anhoven in der AVV-Kurzstreckenzone 46 und der Haltestelle Hilderather Strasse in der VRR-Wabe 508 gilt im Bartarif die Preisstufe 1Ü.

4) Zwischen der AVV-Kurzstreckenzone 47 und der Haltestelle Niederkrüchten Lindbruch in der VRR-Wabe 304 gilt im Bartarif die Preisstufe 1Ü.

# Tarifkragen AVV/VRR

Preise gültig ab 01.01.2024

Fahrausweisart	Preisstufen (Preise in €)			
	1Ü	2Ü	3Ü	4Ü
Einzel-Ticket Erwachsene	3,10	4,30	6,30	10,20
4-Fahrten-Ticket Erw.	12,40	17,20	25,20	40,80
Einzel-Ticket Kinder	1,50	1,90	2,80	4,30 €
4-Fahrten-Ticket Kinder	6,00	7,60	11,20	17,20
24-Stunden-Ticket	-	12,40	16,20	19,90
24-Stunden-Ticket 5 Personen	-	19,10	25,00	30,00
Wochen-Ticket Erw.	-	35,10	52,60	68,50
Schüler-Ticket	-	84,60	117,70	162,30
Monats-Ticket Erwachsene	-	112,60	159,50	211,90
Schüler-ABO	-	71,85	99,98	137,09
Monats-ABO Erwachsene	-	92,28	128,85	174,88

# Heute schon einen fahren lassen?

Das Ticket2000 – einfach mal teilen!



[www.vrr.de](http://www.vrr.de)



# Fahrplanlesetipps

## So finden Sie Ihre Fahrtverbindung Haltestellenverzeichnis und Linienplan

1. Schlagen Sie zunächst das alphabetisch geordnete Haltestellenverzeichnis auf.
2. Nehmen Sie auch den Linienplan zur Hand.
3. Auf diesem Plan verfolgen Sie, welche Linien Ihre Start- und Zielhaltestelle verbinden.
4. Oft gibt es mehrere Möglichkeiten, zum Ziel zu kommen. Eventuell müssen Sie umsteigen. Wählen Sie möglichst einen direkten Weg mit schnellen Verkehrsmitteln (z.B. RegionalExpress, RE) und wenigen Zwischen- und Umsteigehaltestellen.

## Die Fahrplantabellen

5. Zu jeder Linie gibt es Fahrpläne, geordnet nach den Verkehrstagen: montags bis freitags, samstags, sonn- und feiertags. Die Liniennummer und das Symbol für das jeweilige Verkehrsmittel finden Sie in der oberen, äußeren Ecke jeder Seite.
6. Jetzt können Sie aus der Zeile Ihrer Start- oder Umsteigehaltestelle eine passende Abfahrtszeit entnehmen.
7. Die Linienbänder zeigen Ihnen alle Haltestellen der Linie. Beim Fahrplanlesen sollten Sie einige wenige Zeichen kennen; diese finden Sie in der Zeichenerklärung erläutert.



# Zeichenerklärung

## Zeichen der Deutschen Bahn AG


















<b>IC/EC</b>	<i>InterCity, EuroCity</i>	Fernverkehrszüge; es gelten alle VRR-Monats- und Jahres-Tickets mit <b>IC-Zuschlag</b> (als Monats- oder Jahreszuschlag erhältlich)
<b>RE</b>	<i>Regional Express</i>	Regionaler Schnellverkehr zwischen Städten, <b>zuschlagfrei</b>
<b>RB</b>	<i>RegionalBahn</i>	Nahverkehrszüge, <b>zuschlagfrei</b>
<b>S</b>	<i>S-Bahn</i>	Schnellverkehr in und zwischen Großstädten (auch RegioBahn)

## Zeichen der anderen Verkehrsmittel im VRR

<b>U</b>	Stadtbahn	Schnell-Straßenbahn, z.T. U-Bahn; i.d.R. kein Ticketverkauf im Wagen
	Schwebebahn	innerstädtischer Schnellverkehr Wuppertal
	Straßenbahn	Stadtlinie
	Niederflur-Straßenbahn	Stadtlinie, behindertengerechter Einstieg
<b>SB</b>	SchnellBus	Schnelle Regionalbusse
<b>CE</b>	CityExpress	Vorort-City-Verbindung
	Omnibus	Stadtlinie
	O-Bus	in Solingen
<b>NE</b>	NachtExpress	Besondere Nachtlinien
<b>AST</b>	Anrufsammeltaxi	
<b>ALT</b>	Anruflinientaxi	
<b>TAXIBUS</b>	TaxiBus	
	SkyTrain	Kabinenbahn Düsseldorf Flughafen

# Zeichenerklärung

## Allgemeine Zeichen

	Parken und Reisen		Fahrradmitnahme
	Aufzug		Fahrrad - Abstellplatz
	behindertengerechter Einstieg		Fahrrad - Box/Station
	Zugang über Rampe		Halten auf Zuruf
	Taxi-Rufsäule		Fahrtrichtung "Hin"
	Haltestelle wird nur in einer Richtung angefahren		Fahrtrichtung "Rück"
	Verkehrsbeschränkung oder -hinweis mit Erläuterung auf derselben Seite unten		in der Mitte der Uhrzeit-spalte: hält nicht an dieser Haltestelle
	Anschlussgarantie		fährt über eine andere Strecke
			CafeWagen, Getränke und kleinere Speisen erhältlich

*Kursiv-Druck* bezeichnet Haltestellen und Bahnhöfe außerhalb des VRR, die nicht oder nur teilweise zum VRR-Tarif erreichbar sind.

Die Trennlinie innerhalb der Fahrplantabellen verdeutlicht, welche kursiv gedruckten Haltestellen auf dieser Linie zum VRR-Tarif erreichbar sind.

Alle Angaben in diesem Fahrplan sind sorgfältig geprüft worden. Dennoch schließt die große Zahl die Gewähr für jede einzelne aus. Bei Unstimmigkeiten bitten die Bearbeiter um Verständnis und Nachsicht und um einen Hinweis.

# Zeichenerklärung

## Die "Stundenerkennung"

Die im grauen Raster eingeschlossenen Fahrten wiederholen sich alle stündlich bis zu der Fahrt, die als erste Fahrt in der Spalte nach „usw. bis“ genannt ist.

**S1** montags bis freitags

Haltestellen	Abfahrtszeiten
Düsseldorf Hbf	ab 3.35 4.11 4.35 5.15 6.55 7.15 7.35 10.15 11.35
D-Wehrhahn	37 37 17 17 57 17 37 17 37
D-Derendorf	41 41 21 21 7.01 21 41 21 41
D-Urterath	ab 3.45 4.45 5.25 7.05 7.25 7.45 10.25 11.45
D-Flughafen	an 3.47 4.47 5.27 7.07 7.27 7.47 10.27 11.47
D-Flughafen	ab 3.48 4.48 5.28 7.08 7.28 7.48 10.28 11.48
Angermund	52 52 32 12 32 52
DU-Großenbaum	ab 3.57 4.57 5.37 7.17 7.37 7.57 10.37 11.57
DU-Scholten	4.03 5.03 4.43 5.43 7.23 8.23 10.43 12.03
Duisburg Hbf	ab 4.07 4.47 5.07 5.27 5.47 7.27 7.47 8.07 10.47 12.07
MH-Styrum	11 51 11 31 51 31 51 11 11
Mülheim Hbf	15 35 15 35 55 alle 35 55 15 55 alle 15
E-West	22 5.02 22 42 6.02 42 8.02 22 usw. 11.02 22
Essen Hbf	an 4.25 5.05 5.25 5.45 6.05 20 7.45 8.05 8.25 11.05 20 12.25
Essen Hbf	ab 4.26 5.06 5.26 5.46 6.06 7.46 8.06 8.26 bis 11.06 12.26
E-Steele	50 10 30 50 10 Min. 50 10 30 10 Min. 30
E-Steele Ost	32 52 12 32 52 12 52 12 32
E-Eiberg	34 54 14 34 54 14 54 14 34
Wattenscheid-Höntrop	38 58 18 38 58 18 58 18 38
Bochum Hbf	an 4.43 5.03 5.23 5.43 6.03 6.23 8.03 8.23 8.43 11.23 12.43
Bochum Hbf	ab 4.44 5.04 5.24 5.44 6.04 6.24 8.04 8.16 8.24 8.44 11.24 12.44 12.56
BO-Langendreer West	48 08 28 48 08 28 08 20 28 48 28 48 13.00
BO-Langendreer	50 10 30 50 10 30 10 22 30 50 30 50 02
DO-Kley	54 14 34 54 14 34 14 25 34 54 34 54 05
DO-Universität	59 19 39 59 19 39 19 30 39 59 39 59 10
DO-Dorstfeld	ab 5.02 5.22 5.42 6.02 6.22 6.42 8.22 8.34 8.42 9.02 11.42 13.02 13.14
Dortmund Hbf	an 5.06 5.26 5.46 6.06 6.26 6.46 8.26 8.38 8.46 9.06 11.46 13.06 13.18

**S1** **DB** Düsseldorf Hbf - D-Flughafen - Duisburg - Mülheim - Essen - Bochum - Dortmund

**S1**

**S1**







**S5** samstags, sonn- und feiertags

Haltestellen	Abfahrtszeiten
Dortmund Hbf	ab 2 2 5.1 6.04 23.44 0.44 1.44
DO-Barop S	49 09 49 09 49 49 49
DO-Kruckel	52 12 52 12 52 52 52
Witten-Annen Nord	55 15 55 15 usw. 55 55 55
Witten Hbf	an 5.00 5.20 6.00 6.20 24.00 1.00 2.00
Witten Hbf	ab 5.00 6.00 bis 0.00 1.00 2.00
Wetter (Ruhr)	05 05 05 05 05 05
Hagen Vorhalle Bf.	09 09 09 09 09 09
Hagen Hbf	an 5.15 6.15 0.15 1.15 2.15

**S5** = samstags **S1** = fährt weiter als S9 nach Mönchengladbach Hbf **ns** = nur Nächte auf Samstag, Sonntag und Feiertag

**S5** montags bis freitags samstags, so



# Haltestellenverzeichnis

Stadt/Gemeinde Ortsteil	Plan- quadrat	Linien	Waben- Nr.
<b>Dormagen</b>			
Adolf-Kolping-Straße	I 6	875, 886, 887, WE2, NE2	620
Alte Heerstraße / TOP West	I 7	882, NE1, WE1	620
Am Damschenpfad	H 6	884, 885, NE1	624
Am Kamp	F 6	873, 874, 883, NE1	624
		WE1	
Am Krahenort	J 6	WE2, 886	620
Am Niederfeld	I 6	886, WE1, WE2, ALT5	620
Am Rath	I 7	873, 884	620
Am Rosseböschchen	I 6	875, 886, WE2, NE2	620
Am Weißen Stein	I 6	875, 886, NE2, WE2	622
An den Peschen	J 6	886, WE2	620
An der Sausweide	H 6	884, 885, NE1	624
Auf'm Pohlacker	J 7	WE2	620
Augustinushaus	I 6	ALT5	620
Bahnbrücke	I 7	881	620
Bauernhöfe	H 7	871, 883	620
Bismarckstraße	H 6	873, 884, 885, NE1	624
Blücherstraße	I 7	871, 883	620
Broich	F 7	873, 874, 883,	624
		NE1, WE1	
Brunnenstraße	I 5	875, 886, NE2, WE2	622
Bunsenstraße	I 8	885	624
Chem Park  	J 7	S11	620
Chem Park, Tor 1	J 7	885	620
Chem Park, Tor 10	J 7	885	620
Chem Park, Tor 14	I 7	881, 882, WE1, NE1	620
Christuskirche/Radiomuseum	I 7	886, WE1, WE2	620
Claudiusstraße	I 7	881, NE1, WE1	624
Delhoven, Kirche	H 7	871, 885, NE1, WE1	624
Delhoven, Schützenplatz	H 7	871, 883, WE1	624
Delrath, Industriestraße	H 6	885	624
Delrath, Kirche	H 6	886, NE2, WE2	624
Dorfstraße	I 7	881, NE1, WE1	624
Dormagen, Bahnhof    	I 6/7	RE6, RE7, S11, 871, 873, 875, 881, 882, 883, 884, 886, NE1, NE2, WE1, WE2, ALT5	620
Dormagen, Schützenplatz	J 7	886, WE2	620
Dr. Geldmacher Straße	I 7	882, 885, NE1, WE1	624
Düsseldorfer Straße	I 6	884	622
Edisonstraße	H 6	886, NE2, WE2	622
Elsa-Brändström-Straße	I 7	971, 882, 885, WE1	624
Forsthausstraße	G 6	873, 883, 884	624
		NE1, WE1	
Frankenstraße	J 7	885	620




# Haltestellenverzeichnis

Stadt/Gemeinde Ortsteil	Plan- quadrat	Linien	Waben- Nr.
<b>Dormagen</b>			
Friedhof	I 7	882, WE1	620
Gärtnerei Peters	H 7	871, 885, NE1, WE1	624
Gerhart-Hauptmann-Straße	G 6	884, 885, NE1	624
Gewerbegebiet Delrath	I 6	884	622
Gneisenaustr./Radiomuseum	I 7	873, 881, 884, NE2	620
Goethestraße	I 7	871, 883	620
Grenzweg	I 6	875, 886, NE2, WE2	622
Haberlandstraße	I 7	871, 873, 881, 883, 884, 886	620
		NE2, WE1, WE2	
Hackhauser Straße	I 8	881, 882, 885, NE1,	624
		WE1	
Heesenstraße	I 7	871, 873, 882, 883, 884,	620
		NE1, WE1	
Heideweg	H 7	871, 883, WE1	624
Heinrich-Meising-Straße	I 7	873, 884	620
Heinrich-van-Achten-Str.	I 7	881	620
Herderstraße	H 7	871, 885, NE1, WE1	624
Höhenberg	J 7	885	620
Im Daubenthal	I 7	873, 881, 884, NE2	620
Im Hofstädtchen	I 6	875, 886, WE2, NE2	622
In der Au	J 7	WE2	620
In der Lüh	F 6	873, 883, WE1,	624
		NE1	
Josef-Schwartz-Straße	F 6	873, 874, 883, WE1,	624
		NE1	
Kamillenstraße	J 7	886, WE2	620
Knechtsteden	G7/H7	871, 883, 885, NE1, WE1	624
Kölner Straße	J 7	886, NE2, WE2	620
Kreiskrankenhaus	I 7	871, 882, 885, WE1	624
Kronenpützchen	H 7	883, 885, NE1, WE1	624
Kurfürstenstraße	J 6	875, 886, NE2, WE2	622
Langemarckstraße	J 7	881	620
Lavendelweg	J 7	886	620
Lindenstraße	I 6	875, 886, NE2, WE2	622
Mainstraße	I 8	882, 885, NE1, WE1	624
Marie-Schlei-Straße	H 6	884, 885, NE2, WE2,	624
		NE1	
Marktplatz	I 7/J 7	871, 873, 881, 883, 884, 885	620
		886, WE1, WE2, ALT5	
Mühlenbusch	G 6	873, 883, WE1,	624
		NE1	
Münterstraße	I 6	886, WE2	620
Neckarstraße	I 7	882, 885, NE1, WE1	624
Neusser Straße	H 6	884, 885, NE1, WE1	624









# Haltestellenverzeichnis

Stadt/Gemeinde Ortsteil	Plan- quadrat	Linien	Waben- Nr.
<b>Dormagen</b>			
Nievenheim, Bahnhof  	I 7	S11, 884, 886 NE2, WE2, NE1	624
Nievenheimer Gesamtschule	H 6	873, NE2, WE2	624
Nievenheim, Sportplatz	H 6	883, NE1	624
Nievenheimer See	H 6	883, 885, NE1, WE1	624
Nievenheimer Straße	J 6	875, 886, NE2, WE2	622
Platanenstraße	G 6/ H 6	884, 885, NE1	624
Regenbogenschule	J 7	WE2	620
Rudolf-Diesel-Straße	H 6	886, NE2, WE2	622
Sappeurweg	F 6	873, 874, 883, WE1, NE1	624
Schillerstraße	I 7	871, 883	620
Schloßstraße	J 6	875, 886, NE2, WE2	622
Schulzentrum Hackenbroich	I 7	871	624
Sebastianusstraße	H 6	873, 884, 885, NE1, WE1	624
Sonnenstraße	H 6	885, 886, NE2, WE2	624
St. Peter	I 6	875, 886, NE2, WE2	622
Stadtbad Sammys	I 6	ALT5	620
Straberg, Kirche	H 7	883, 885, NE1, WE1	624
Sudetenstraße	I 7	873, 884	620
Südstraße	H 6	873, 883, 884, 885, NE1, WE1	624
Technisches Rathaus/TOP West	I 7	882, WE1	620
Teuschstraße	I 7	871, 883	620
Theodor-Bremer-Straße	J 6	886, WE2	620
Uferstraße	I 5	875, 886, NE2, WE2	622
Unterstraße	I 5	875, 886, NE2, WE2	622
vom-Stein-Straße	I 7	871, 883, 886, WE1, WE2	620
von-Kleist-Straße	G 6	884, 885, NE1	624
Weilerstraße	I 6	873, 884	620
Wieskirchenstraße	I 7	881, NE1, WE1	624
Wilhelm-Busch-Straße	J 6	875, 886, WE2, NE2	622
Zinkhüttenweg	H/I 5	875	622
Zollstraße	J 6	875, 886, NE2, WE2	622
Zonser Straße	I 6	875	620
Zum Tannenbusch	H 7	871, 883	620
<b>Düsseldorf</b>			
Handweiser	F 3	U75, SB85, 805, 829, 830, 841, 862, 863, 864	420, 438, 520
Vogesenstraße	F 3	U75, 829, 830, 841, 864	420, 438, 520
<b>Grevenbroich</b>			
Abzw. Gv.-Gruissem	D 3	869, 877	524, 612
Abzw. Gv.-Gubisrath	G 3	873, 874	612
Abzw. Gv.-Neubrück	D 3	869, 877	612

# Haltestellenverzeichnis

Stadt/Gemeinde Ortsteil	Plan- quadrat	Linien	Waben- Nr.
<b>Grevenbroich</b>			
Allrath	E 1	871, 879	610
Allrather Platz	E 1	865, 879, 892, NE11	610
Alte Post	B 1	892, NE 12	614
Am Friedhof	B 2	091, 098	610
Am Gather Hof	D 3	858, 869, 893, NE12	612
Am Hagelkreuz	D 2	858, 865, 869, 877, 878, 893, NE12	610
Am Hammerwerk	B 2	892, NE12	610
Am Jägerhof	E 3	865, 872, 873, 877, 878	612
Am Kühlchen	F 3	872, 877, 878	612
Am Schellberg	D 3	858, 891	612
Amtsgericht	D 2	098, 858, 865, 869, 871, 877, 878, 879, 893, NE12	610
Am Rittergut	C 3	879, 891, NE11	610
Am Wehr	D 3	858, 869, 893, NE12	610
An der Untermühle	D 6	858, 869, 893, NE12	612
An St. Josef	D 2	865, 879, 892	610
Auf dem Griessen	B 2	858	610
Auf den Hundert Morgen	D 6	870, 891 NE11	612
Barrenstein	E 2	865, 879, 892, NE11	610
Barrensteiner Weg	E 1	865, 879, 892, NE11	610
Bergheimer Straße	C 2	091, 098, 865, 879, 975, REVG	610 VRS
Berliner Straße	B 2	891, NE11	610
Bierkeller	D 3	858, NE11	612
Bilderstöckchen	F 3	872, 873, 878	612
Bischof-Nettekoven-Straße	D 1	865	610
Brückenstraße	D 2	858, 865, 869, 877, 878, 893, NE12	610
Christian-Kropp-Straße	B 1	865, 892, 975, NE12, REVG	614
Daimlerstraße	C 3	870, 891, NE11	612
Danner Hof	C 4	870	612
Dorfstraße	E 3	865, 877, 878	612
Eichenweg	B 1	865, 892, 975, NE12, REVG	614
Eintrachtstraße	B 2	891, NE11	610
Elfgener Platz	B 2	091, 098	610
Elsen, Am Friedhof	B 2	091, 098	610
Erftwerk	E 2	098, 865, 871, 879, 892	610
Erftwerksiedlung	E 2	871, 879, 892	610
Frankenstraße	C 1	865, 891, NE11	614
Friedrichstraße	D 3	858, 869, 891, 893	612
Frimmersdorf	C 1	865, 891, NE11	614
Frimmersdorf Bf   	B 1	RB39	614
Frimmersdorf RWE	C 1	865, 891, NE11	614
Fröbelstraße	B 3	891	610

# Haltestellenverzeichnis


Stadt/Gemeinde Ortsteil	Plan- quadrat	Linien	Waben- Nr.
<b>Grevenbroich</b>			
Gartenstraße	D 3	893, NE12	612
Goethestraße	B 2	091, 098, 858	610
Grabenstraße	C 3	891, NE11	610
Grenzstraße	D 2	858, 865, 869, 877, 878, 893, NE12	610
Grevenbroich Bf   	C 2	RB27, RE8, RB39, 869, 871, 877, 878, 879, 891, 892, 893	610
Grünstraße	E 3	865, 877, 878	610
Gustorf Bf   	B 1	RB39, 865, 892, 975, NE12	614
Gymnasium Röntgenstraße	D 2	091, 865, 879, 891, 892, NE11	610
Hans-Sachs-Straße	B 2	865, 891, NE11	610
Heckhauser Hof	C 4	870	612
Hemmerden, Kirchplatz	C 3	870, 891	612
Hemmerden, Landstraße	C 3	891, NE11	612
Hemmerdener Weg	D 2	858, 865, 869, 877, 878, 893, NE12	610
Herkenbuscher Weg	E 2/D 1	865, 879, 892	610
Hibiskusstraße	B 3	091, 870	612
Hülserweg	D 2	858, 865, 869, 877, 878, 893, NE12	610
Humboldtstraße	C 3	870, 891, NE11	612
Im Meiswinkel	D 1	865, 891, NE11	614
Im Kringsfeld	E 3	865, 877	612
Jakobusplatz	F 3	865, 872, 873, 877, 878	612
Kapellen Bf  	D 3	RB38, 858, 869, 891, 893, NE11, NE12	612
Kirchhofstraße	E 1	865, 879	610
Kleinfelderhof	C 1	865, 891, NE11	611, 614
Kolpingstraße	D 1	865, 891, NE12	610
Konrad-Thomas-Straße	B 2	858	610
Kraftwerk Neurath	D 1	891	614
Kreiswasserwerke	D 3	891	612
Kurze Straße	D 3	893, NE12	612
Laach	B 2	892, NE12	610
Merkatorstraße	C 2	891, NE11	610
Moschee	B 2	892, NE12	610
Mühlrath	D 3	865, 877	612
Münchrather Straße	E 3	865, 872, 873, 877, 878	612
Münchrath, Schleife	E 3	865, 877	612
Neissestraße	D 3	869, 877, 891, 893, NE12	612
Neubrück	D 3	877	612
Neuenhausen, Kirche	C 1	865, 891, NE11	614
Neuenhausen, Schule	C 1	865, 891, NE11	614
Neuenhausener Straße	D 2	865, 879, 891, 892, NE11	610









# Haltestellenverzeichnis

Stadt/Gemeinde Ortsteil	Plan- quadrat	Linien	Waben- Nr.
<b>Grevenbroich</b>			
Neurath, Kirche	D 1	865, 891,	614
Neurath, Schule	D 1	865, 891, NE11	614
Noithausen/Allkauf	B 3	891	610
Noithausen, Brücke	B 3	891	610
Otto-Hahn-Straße	E 2	892	610
Parkplatz Am Sodbach	C 2	091, 865, 879	610
Platz der Deutschen Einheit	C 2	098, 858, 865, 869, 871, 877, 878, 879, 891, 892, 893, NE11, NE12	610
Pfannenschuppen	G 3	873, 874, NE1	612
Poststraße	D 2	858, 869, 877, 878, 893, NE12	610
Ramrather Straße	F 3	873	612
Rathaus	C 2	091, 098, 858, 865, 869, 871, 877, 878, 879, 891, 892, 893, NE11, NE12	610
Rhenaniastraße	D 2	865, 877, 878	610
RWE	C 1	865,891, NE11	614
RWE, Baustelle	C 1	891, NE11	614
Scherfhausen	C 5	034, 867, 864	514
Schloß Langwaden	E 3	865, 877, 878	610
Sebastianusplatz	E 3	865, 877	612
Siemensstraße	E 2	892	610
St.-Leonard-Straße	B 1	892, NE12	614
Turmstraße	B 1	865	614
Stadionstraße	D 3	858, 869	612
Unterdorf	E 3	873, 877, 878	612
VAW-Leichtmetall	E 1	098, 865, 871, 879, 892	610
Vierwinden	C 3	870	612
Wevelinghoven, Marktplatz	D 2	858, 865, 869, 877, 878, 893, NE12	610
Wevelinghoven, Realschule	D 2	865, 869, 879	610
Zedernstraße	D 2	098	610
Zuckerfabrik	D 2	858, 869, 877, 878, 893, NE12	610
Zur Hammhöhe	B 1	892, NE12	614
Zur Wassermühle	B 1	892, NE12	614
<b>Jüchen</b>			
Am Ackergrund	B 6	090, 870	722
Abzw. Herberath	A 6	090, 091, 098, 870	720
Abzw. Mürmeln	A 6	090, 097	722
Abzw. Wallrath	B 5	864	514
Burgstraße	B 6	090, 091, 098, 870	722
Dycker Windmühle	C 6	091, 870	720
Friedhofstraße	A 7	090, 091, 097, 098, 870	720
Garzweiler Allee	A 6	090, 091, 097	720











# Haltestellenverzeichnis

Stadt/Gemeinde Ortsteil	Plan- quadrat	Linien	Waben- Nr.
<b>Jüchen</b>			
Ginsterweg	B 6	090, 091, 870	722
Grevenbroicher Straße	B 6	090, 091, 870	722
Gubberath	B 6	090, 098	722
Gubberather Straße	B 6	090, 091, 098	722
Jüchen			
Höningstraße	C 6	090, 870	722
In der Aue	A 7	091, 097, 098, 870	720
In der Bausch	B 6	090, 870	722
Jüchen Bf. <b>DB</b>	A 7	RE8, RE18	720
Jüchen Markt	A 6	097, 098, 870	720
Kastanienallee	B 5	864	514
Kelzenberg	A 6	090, 097	722
Kelzenberg Kindergarten	A 6	090, 097	722
Leostraße	C 5	090, 870	722
Lindenhof	B 6	090, 091, 098, 870	722
Neuenhovener Straße	B 6	090, 091, 098, 870	722
Rathaus	A 6	090, 097	720
Schloss Dyck	B 5	090, 091, 870	722
Schulzentrum	A 6	090, 097, 098, 870	722
Waat	A 5	090	722
Wey	A 6	090	722
<b>Kaarst</b>			
Abzw. Kleinenbroicher Straße/Rottes	C 4	860, 860-1, 866	528
Adenauerallee	D 3	851, 852	528
Am Duffes Pohl	C 3	860, 860-1, 866	528
Am Ehrenmal	D 3	861, 866	528
Am Holzbüttger Haus	C 3	860, 860-1, 866	528
Am Hoverkamp	D 3	SB51, 860, 861, 866	528
Am Kirmesplatz	C 3	860, 860-1, 866	528
Am Pfarrzentrum	D 3	861, 866	528
Am Storckesfeld	D 3	861, 866	528
Badeniastraße	D 3	862, 866	528
Berliner Platz	D 4	860, 866	526
Bismarckstraße	C 3	860, 860-1, 866	528
Broicherseite	E 3	SB51	528
Bruchweg / IKEA	D 3	861, 866	528
Büttgen Bf. <b>S</b> <b>P+R</b> 	C/D 4	S8, 860, 860-1, 866	526
Bussardstraße	C 3	851, 852, 862, 866	528
Driesch, Denkmal	C 4	860, 860-1, 866	526
Eichendorffschule	D 3	851, 862, 866	528
Elchstraße	C 3	851, 852	528
Elchstraße, Schleife	C 3	851, 852	528
Friedensstraße	D 3	860, 860-1	528

# Haltestellenverzeichnis

Stadt/Gemeinde Ortsteil	Plan- quadrat	Linien	Waben- Nr.
<b>Kaarst</b>			
Friedhof	D 3	860, 861	528
Giemesstraße	D 3	851, 852	528
Gustav-Heinemann-Straße	C 3	862, 866	528
Hauptschule	C/D 4	860, 860-1, 866	526
Heide	C 3	860, 860-1, 866	528
Hoferhof	D 3	851, 852	528
Hütten	C 4	860, 860-1, 866	526
IKEA Kaarst 	D 3	S28	528
Im Riedbusch	D 3	861, 866	528
Jahnstraße	D 3	851, 852	528
Josef-Kuchen-Straße	D 3	861	528
Kaarster Bahnhof 	D 3	S28, 860, 860-1, 861, 866	528
Kaarst, Friedhof	D 3	860, 860-1	528
Kaarst Mitte/Holzbüttgen 	D 3	S28, 861, 866, SB51	528
Kaarster See  	C 3	S28, SB86, 094, 862, 866	528
Karlsruher Straße	D 3	861, 862, 866	528
Kirchstraße	D 3	860-1	528
Korschenbroicher Straße	C 4	860, 866	526
Lange Hecke	D 3	851, 852, 866	528
Martinuscenter	D 3	SB51, 860, 860-1, 866	528
Martinusstraße	D 3	851, 852, 862, 866	528
Marsstraße	D 3	851, 852, 866	528
Maubisstraße	D 3	SB51, 851, 852, 860, 860-1, 861, 866	528
Moerser Straße	D 3	861	528
Neersener Straße/Kaarst Bf 	D 3	SB51	528
Neusser Straße	D 3	SB51, 851, 852, 860, 860-1 861, 866	528
Nordkanal	D 3	862	528
Oppelner Straße	D 3	860, 860-1, 861, 866	528
Platanenstraße	D 3	866	528
Porschestraße	D 3	861, 866	528
Rathaus	D 3	SB51, 851, 852, 860, 860-1, 862, 866	528
Raiffeisenkasse	C 3	860, 860-1, 866	528
Ritterstraße	D 3	SB51, 851, 852, 860, 860-1, 866	528
Rosegger Straße	D 3	851, 852	528
Schauenburg	C 3	860, 860-1, 866	528
Saphirweg	D 3	861	528
Siemensstraße	D 3	866	528
Sonnenstraße	D 3	851, 852, 866	528
Stadtpark	D 3	861, 866, SB51	528
Tuppenhof	C 4	860, 860-1, 866	528
Xantener Straße	D 3	861	528

# Haltestellenverzeichnis

Stadt/Gemeinde Ortsteil	Plan- quadrat	Linien	Waben- Nr.
<b>Köln-Worringen</b>			
An den Kaulen	J 7	885	VRS
Dornstraße	J 7	885	VRS
INEOS Tor 9	J 7	885	620
<b>Köln-Worringen</b>			
Mühlenweiher	J 7	885	VRS
St.-Tönis-Platz	J 7	885	VRS
Uedesheimer Weg	J 8	885	VRS
Worringen Bf (Ostseite) 	J 8	S11, 885	VRS
Worringen Bf (Westseite)  	J 8	S11, 885	VRS
<b>Korschenbroich</b>			
Abzw. Neuss	B 4	096	512
Abzw. Nikolaus-Kloster	C 5	034, 096, 864	514
Abzw. Wallrath	B 5	096, 864	514
Am Hagelkreuz	C 5	031, 864	514
An der Bleiche	B 5	031, 096, 864	514
Bachstraße	C 5	031, 034, 096, 864	514
Bresserhof	B 3	094, 862	412
Epsendorf	C 5	034, 864	514
Epsendorfer Weg	C 5	034, 096, 864	514
Gasthaus Alte Post	B 5	031, 096, 864	514
Glehn, Kirche	C 5	031, 034, 096, 864	514
Hauptstraße	C 5	034, 096, 864	514
Haus Glehn	C 5	034, 096	514
Heidestraße	C 5	864	514
Im Kamp	B 4	034, 096	512
Kleinenbroich Bf  	B 4	S8, 032, 034, 096	512
Korschenbroich Bf  	A 4	S8, 016, 021, 029, 031, 032	510
Krummen	B 4	096	512
Lüttgenglehn	D 5	034, 864	514
Rubbelrath	B 5	031, 864, 096	514
Schelsener Straße	B 5	031, 864	514
Schlich	B 5	031, 864	514
Schloßstraße	B 5	031, 864	514
Schulstraße	C 5	031, 034, 096, 864	514
Steinhausen	B 5	031, 864	514
<b>Neuss</b>			
Abzw. Neuss Minkel	E 5	869, 877	524
Albert-Schweizer-Straße	G 5	841, NE1	522
Alemannenstraße	E 4	848	520
Alexianerplatz	F 4	841, 849, 851, 852, 854, 874, 875	520
Allerheiligen   	G 5	841, 850, SB53, S11	522
Alter Friedhof	E 4	849, 857	520







# Haltestellenverzeichnis

Stadt/Gemeinde Ortsteil	Plan- quadrat	Linien	Waben- Nr.
<b>Neuss</b>			
Am Alten Bach	G 5	841, SB53	522
Am Baldhof	F 4	848	520
Am Blankenwasser	G 5	827, 851, NE5	522
Am Fuchsberg	H 5	850, 851, 878, NE5, SB53	522
Am Goldberg	G 5	827, 852, NE1	522
Am Josefshaus	G 6	841, NE1	522
Am Kaiser ☉ 🚲	F 3	S8, S11, S28, U75, 829, 830, 833, 864	420, 438 520
Am Kirchenmorgen	G 5	850	522
Am Kotthausenerweg	E 3	828, 854, NE3	520
Am Norfbach	G 6	841, NE1	522
Am Spienhauer	F 5	844, NE6	524
Am Stadtwald	E 4	849	520
Am Steinacker	G 5	841, NE1	522
Am Stock	D 3	843, 844, 851, 852, NE4	520
An der Hammer Brücke	F 4	842, 874	521
Am Strauchbusch	E 3	828, 841, 862, 863	520
Annostraße	E 4	841, 843, 844, 851, 852, NE4	520
Anton-Kux-Straße	F 4	874	521
Auf den Stöcken	F 5/6	878	524
August-Macke-Straße	G 6	841, NE1	522
Aurinstraße	F 5	844, SB53	520
Backes	E 3	843, 844, 851, 852, NE4	528
Barriere	F 5	843, 844, 869, 872, 873, 877, NE2, NE3	520
Bataverstraße	F 3	828	520
Bauerbahn	D 4	857T	520
Bergerhof	E 5	869, 877	524
Bernhard-Letterhaus-Straße	F 5	854, NE6	524
Bernhard-Lichtenberg-Straße	F 5	854, NE6	524
Bettikum	F 5	878	524
Birkhofstraße	D 5	843, 864, NE2	524
Blankenheimer Straße	G 5	849	522
Blindeisenweg	G 5	851, NE5	522
Blücherstraße	F 3	U75, 830, 864	520
Bockholtstraße	F 3	841	520
Böcklerstraße	E 3	854, NE3	520
Böhmerstraße	E 3	854, NE3	520
Brunnenstraße	G 6	841, 874, NE1, SB53	522
Brücke	E 3	843, 844, 851, 852, NE4	520
Brüsseler Straße	F/G 5	841, 849, 874, NE1	522
Buscherhof	D 5	870	524
Buschstraße	E 4	857	520
Deichstraße	H 5	850, 851, NE 5	523
DEHOGA-Center	F 4	842, 874	520




# Haltestellenverzeichnis

Stadt/Gemeinde Ortsteil	Plan- quadrat	Linien	Waben- Nr.
<b>Neuss</b>			
Deutsche Straße	E/F 4	842	520
Dormagener Straße	H 5	850, 851, NE5	523
Dreikönigenstraße	F 4	843, 844, 869, 872, 873, 877, NE3	520
Drosselstraße	E 5	843, 869, 877, NE3	520
Dunantstraße	F 4	849, 851, 852, 875, NE5	520
Eckenerstraße	F 3	841	520
Eichenstraße	G 6	841	522
Einkaufszentrum	F 5	844, 854, NE6	524
Eissporthalle	F5	SB53	520
Elvekum	G 5	850	522
Elekum/K30	G 5	850	522
Emsstraße	G 5	827, 852, NE1	522
Engelbertstraße	E 4	848	520
Eppinghover Mühle	E/F 5	872, 873	524
Erasmusstraße	F 5	854, NE6	520
Erich-Hoepner-Straße	F 5	854, NE6	524
Erlenstraße	F 6	874, NE1	522
Euskirchener Straße	G 5	849	522
Felkestraße	E 4	842, 848	520
Finanzamt	F 4	874	521
Finkenstraße	E/F 5	843, 869, 877, NE2	520
Fliederstraße	G 6	841, 874, NE1	522
Forumstraße	G 5	827	522
Franz-Heinz-Hohenschutz-Str.	D 5	843, 864, 870, NE2, NE3	524
Friedhofweg	G 6	841, 874, NE1	522
Friedrich-Ebert-Platz	F 4	843, 844, 848, 858, 864, 869, 870, 872, 873, 877, NE2, NE3	520
Fuggerstraße	H 5	850, 851, NE5	523
Furtherhofstraße	E 3	854, NE3	520
Gaußstraße	E 4	842	520
Gier	G 6	841	522
Gladbacher Straße	E 3	828, 854, NE3	520
Glehner Weg	E 4	849	520
Glockhammer	F 4	709	520
Gnadentaler Allee	F 4	854, NE6	520
Gnadentaler Mühle	F 5	854, NE6	520
Görresstraße	E 4	849	520
Graf-Landsberg-Straße	F 3	841, 862, 863	520
Grefrath, Kirche	D 5	843, 864, 870, NE2, NE3	524
Grüner Weg	F 4	841, 854, 874, NE1, NE6	520
Grupellostraße	G 5	827, 852	522 612
Gut Hombroich	E 5	869, 877	524,
Habichtweg	G 5	827	522
Hafenstraße	F 4	864	520
Hahnenstraße	G 5	874	522

# Haltestellenverzeichnis



Stadt/Gemeinde Ortsteil	Plan- quadrat	Linien	Waben- Nr.
<b>Neuss</b>			
Hansastraße	F 4	842	520
Harffer Straße	G 5	849	522
Hauptbahnhof     	F 4	S8, S11, S28, RE4, RE6, RE7, RE13, RB39, U75, 709, 828, 830, 841, 842, 843, 844, 848, 849, 851, 852, 854, 857, NE1, NE2, NE3, NE4, NE5, NE6	520
Hauptfriedhof	E 4	849, 857, 857T	520
Heerdterbuschstraße	F 3	833	438, 520
Helpenstein	E 5	872, 873	524
Hermannsplatz	E/F 4	842, 849, 857	520
Hertzstraße	E 4	848, 864, 870	520
Hochstadenstraße	F 5	878	524
Hoisten, Schleife	F 5	844, 878, NE6, SB53	524
Holzheim Bahnhof 	E 5	RB39, 843, NE2, NE3	524
Humboldtstraße	F/G 4	849, 851, 852, 875, NE5	520
Huppertslaach	E 4	842	520
Hülchrather Straße	F 5	844, NE6	524
Hüsenstraße	G 4	827, 851, 852, 875, NE5	523
Im Oberfeld	F 4	854, NE6	520
Im Rethkamp	G 6	841, 874, NE1, SB53	522
Im Tal	E 3	828, 854, NE3	520
Im Taubental	G 5	827, 851, NE5	522
Industriestraße	F 4	842	520
Isarstraße	G 5	827	522
Ittenbachstraße	F 5	854, NE6	520
Jagenbergstraße	H 3	827, 875	523
Jahnstraße	E 4	842	520
Johanna-Etienne-Krankenhaus	E 3	848	520
Josefkirche	E 3	841, 862, 863	520
Jröne Meerke	E 3	862	520
Jülicher Landstraße	F 4	842, 858, 864, 870	520
Kamillianstraße	E 4	849	520
Kantstraße	F 4	842, 858, 864, 870	520
Kasterstraße	G 4	851, 852, 875, NE5	523
Kinderbauernhof	F 5	854, NE6	520
Kirchfeldweg	D 5	843, NE3	524
Klever Straße	E 4	857	520
Kolpingstraße	E 4	841, 843, 844, 851, 852, NE4	520
Konradstraße	F 4	841, 854, 874, NE1, NE6	520
Kreitzer Straße	E 5	843, NE2, NE3	524
Kreuzstraße	F 5	878	524
Kruppstraße	G 5	827, 852, NE1	522
Krurstraße	E 4	842	520
Kuhweg	G 5	827, 851, 875, NE5	523

# Haltestellenverzeichnis



Stadt/Gemeinde Ortsteil	Plan- quadrat	Linien	Waben- Nr.
<b>Neuss</b>			
Lahnstraße	G 5	827, 852, NE1	522
Landestheater	F 4	709, 828, 830, 841, 842, 849, 851, 852, 854, 858, 864, 869, 870, 872, 873, 874, 875, 877, NE4	520
Langemarckstraße	F 4	709, 874	521
Lanzerath	E 4	864, 870	524
Lechenicher Straße	G 5	849	522
Leni-Wollenhaupt-Straße	E 3	828, 841, 862, 863	520
Lessingplatz	G 5	841, 852, NE1	522
Leuschstraße	F 3	841	520
Lindenplatz	F 5	844, 854, NE6, SB53	524
Lövelinger Straße	E 5	843, NE2, NE3	524
Lortzingstraße	G 6	841, NE1	522
Lukaskrankenhaus	E 4	842, 848, 849	520
Lupinenstraße	F 5	854, NE6	520
Macherscheider Straße	H 5	850, 851, NE5	523
Markt	F 4	709	520
Martinstraße	E 5	843, NE2, NE3	524
Meertal	F 4	841, 854, 874, NE1	520
Merowingerstraße	E 4	848	520
Moselstraße/Stadtwerke	E/F 4	848, SB53	520
Münchener Straße	E 5	869, 877	524
Nettestraße	G 5	827	522
Neuer Friedhof	E 4	849	520
Neuss-Süd 	F 4	S11, 843, 844, 869, 872, 873, 877, NE2	520
Neusserfurth	E 3	SB85, 843, 844, 851, 852, 863 NE4	520
Neusser Weyhe	E 3	841, 843, 844, 851, 852, NE4	520
Neustraße	F 4	828, 830, 841, 842, 843, 844, 848, 849, 851, 852, 854, 857 NE1, NE2, NE3, NE4, NE5, NE6	520
Nibelungenstraße	E 3	841, 862, 863	520
Niedertor	F 4	709, 828, 830, 841, 842, 843, 844, 848, 849, 851, 852, 854, 857, NE1, NE2, NE3, NE4, NE5, NE6	520
Nierenhofstraße	F 5	854, NE6	520
Nikolaus-Otto-Straße	E 3	843, 844, 851, 852, NE4	520
Nixhütter Weg	F 4	841, 849, 874, NE1	520
Nordstraße	E 5	843, NE2, NE3	524
Norfer Straße	G 4	827, 852	523
Norf Bahnhof  	G 5	S11, 827, 841, 852, NE1	522
Norf Brücke	G 5	841, 852, NE1	522
Polizeibehörde	E 4	848, 858, 864, 870	520



# Haltestellenverzeichnis

Stadt/Gemeinde Ortsteil	Plan- quadrat	Linien	Waben- Nr.
<b>Neuss</b>			
Pomona	F 4	843, 844, 848, 869, 872, 873, 877, NE2, NE3	520
Poststraße	E 5	843, NE2, NE3	524
Rheinallee	G 4	842, 874	521
Rheinpark-Center	F 4	842, 874	521
Rheinpark-Center  	F 4	S8, S11, S28, 842, 874	521
Rheinpark-Center Süd	F 4	704, 709	521
Rheinwerk	H 5	875, 878	523
Robert-Koch-Straße	E 4	849	520
Röckrath	D 5	870	524
Römerstraße	E 3	SB85, 841, 862, 863	520
Roisdorfer Hof	E 5	869, 877	524
Schabernackstraße	E 3	848	520
Schelmrather Straße	F 5	878	524
Schillerstraße	F 4	848	520
Schlagbaum	F 5	843, 844, 869, 872, 873, 877, NE3, SB53	520
Schmiedeweg	H 5	850, 851, NE5	523
Schmolzstraße	E 3	854, NE3	520
Schulzentrum	F 4	843, 844, 848, 869, 872, 873, 877, NE3	520
Schwannstraße	F 4	828, 830, 841, 842, 843, 844, 848, 849, 851, 852, 854, 857, NE1, NE2, NE5, NE6	520
Sels	F 4	849, 851, 852, 875, NE5	520
Seniorenzentrum	G 6	841	522
Skihalle	E 5	843, NE2, NE3	524
Speck	E 5	872, 873, NE1	524
Sperberweg	F 1	827	522
Sporthafen	G 4	851, 852, 875, NE5	520
St.-Andreas-Straße	F/G 5	874	522
Stadthalle/Museum	F 4	704, 709, 828, 830, 841, 849, 851, 852, 854, 858, 864, 869, 874, 875, NE1, NE4, NE5, NE6	520
Stephanusstraße	D 5	843, NE2, NE3	524
Stifterstraße	F 4	843, 844, 848, 869, 872, 873, 877, NE3	520
Stüttgen	H 5	850, 851, 875, 878, NE5, SB53	523
Südpark	F 5	843, 844, 869, 872, 873, 877, NE2, NE3, SB53	520
Südstraße	G 5	841, 852, NE1	522
Theodor-Heuss-Platz	F 4	709	520
Thomas-Morus-Kirche	E 3	854, NE3	520
Tilmanstraße	F 4	842	520
Trockenpülzstraße	D 5	870	524

# Haltestellenverzeichnis

Stadt/Gemeinde Ortsteil	Plan- quadrat	Linien	Waben- Nr.
<b>Neuss</b>			
Ueckerather Straße	G 6	841, 874, NE1, SB53	522
Ulmenallee	G 5	852	522
Vereinsstraße	E 5	843, 869, 877, NE2, NE3	524
Viersener Straße	E 3	SB85, 843, 844, 851, 852, 862 863, NE4	520
Volmerswerther Straße	G 5	827, 851, 875, NE5	523
von-Waldhausen-Stadion	F 5	874, 878	522
von-Waldhausen-Straße	F 5	874, 878	522
Wacholderweg	F 4	849	520
Waldstraße	G 6	841, 874, NE1	522
Wehl	E 6	872, 873, NE1	524
Weidenstraße	E 4	857	520
Weingartstraße	F 4	843, 844, 848, 869, 872, 873, 877, NE3	520
Weißdornweg	F 4	849	520
Werresweg	G 4	827, 851, 875, NE5	523
Westfeldpark	E 4	864, 870	520
Widdenhofstraße	G 5	874	522
Willi-Graf-Straße	F 5	844, NE6	524
Wilhelmstraße	E 3	841, 843, 844, 851, 852, NE4	520
Wisselter Weg	G 5	841, 852, 878, NE1	522
Wolberostraße	E 4	828, 841, 843, 844, 848, 851, 852, 854, NE3, NE4	520
Wolkerstraße	E 3/4	828, 854, NE3	520
Zolltor	F 4	828, 830, 841, 842, 843, 844, 848, 849, 851, 852, 854, 857, NE1, NE2, NE3, NE5, NE6	520
<b>Rommerkirchen</b>			
Alshof	F 7	879, 891	630
Abzw. Oekoven	E 8	871, 879	630
Abzw. Vanikum	E 8	871, 874, 879, 891	630
Alte Schule	F 7	879, 891	630
Am Goldkamp	F 7	872, 879	630
Am Rosenend	F 7	879, 891	630
Am Stutzkreuz	E 8	871, 874, 879, 891	630
Anstel, Bundesstraße	F 8	871, 874, 879, 891	630
Bahnhof Rommerskirchen/ Postamt  	F 8	RE8, RB27, 871, 874, 879, 891	630
Center am Park (CAP)	F 8	891	630
Dorfanger	E 7	872, 879, 892	630
Dorfstraße	F 8	871, 874, 879, 891	630
Dreschgasse	E 8	871, 874, 879, 891	630
Evinghoven, Alte Schule	F 7	879, 891	630
Evinghoven, Kirche	F 7	872, 879, 891, 892	630

# Haltestellenverzeichnis

Stadt/Gemeinde Ortsteil	Plan- quadrat	Linien	Waben- Nr.
<b>Rommerskirchen</b>			
Flurgasse	F 8	871, 874, 879, 891	630
Frankenstraße	E 7	872, 879, 892	630
Gillerstraße	F 8	871, 874, 879, 891	630
Gut Barbarastein	G 7	871	630
Haus Ikoven	F 7	872, 879	630
Haus Leusch	E 6	872, 879	630
Heimanns	E 8	871, 879	630
Hellenbergstraße	E 6/7	872, 879	630
Hoeningen	F 7	872, 879	630
Im Kamp	F 7	872, 879	630
Im Rosenhof	E 7	872, 879, 892	630
Kastanienallee	F 8	871, 874, 879, 891	630
Kirchstraße	E 8	871, 874, 879, 891	630
Lambertusstraße	E 7	872, 879	630
Langer Berg	F 7/8	879, 891	630
Rathaus	F 8	871, 874, 879, 891	630
Rheinstraße	E 8	871, 874, 879, 891	630
Rosenweg	F 8	871, 874, 879, 891	630
Sinsteden	E 8	871, 879	630
Theodor-Heuss-Straße	F 7	872, 879, 892	630
Ziegelei	G 7	871	630
Zollstraße	F 8	857, 871, 872, 874, 879, 891	630
Zur Heide	E/F 7	872, 879	630

# Günstig unterwegs!

Das Ticket1000 – mehr Geld für andere Dinge.



Auch als 9-Uhr-Ticket  
erhältlich.










[www.vrr.de](http://www.vrr.de)

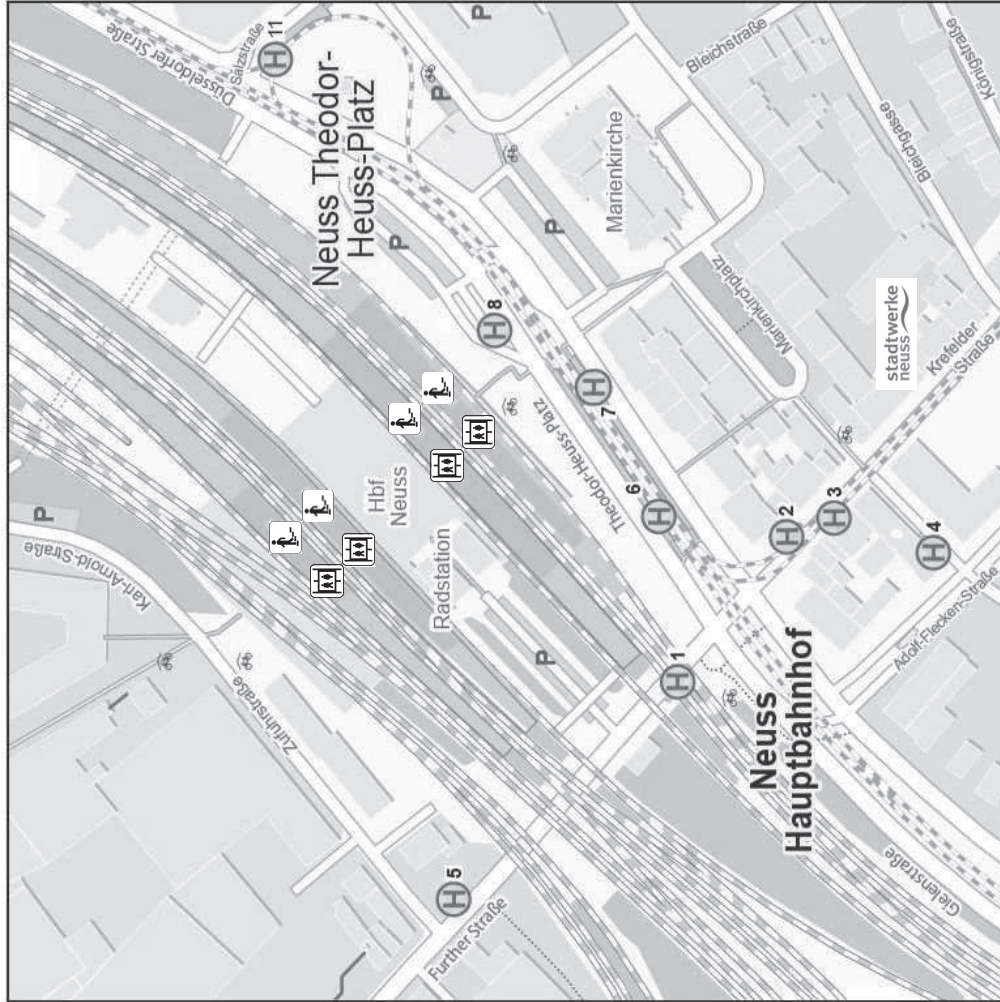




# Haltestellenskizze Neuss Hauptbahnhof/Theodor-Heuss

### Abfahrtsübersicht Neuss Hauptbahnhof/Theodor-Heuss-Platz

	U75	D-Eiler, Vennhauser Allee	7		
	709	D-Grafenberg	6+11		
	709	NE-Theodor-Heuss-Platz	7		
	828	D-Oberkassel, Belsenplatz	2+5		
	828	Stadhalle	1		
	830	Meerbusch-Lank, Kirche	2		
	830	Stadhalle	3+8		
	841	D-Handweiser	2+5		
	841	Rosellerheide	1		
	842	Lukaskrankenhaus	4		
	842	Rheinpark-Center	3		
	843	Neusserfurth Nord	2+5		
	843	Holzheim-Grefrath	1		
	844	Neusserfurth Nord	2+5		
	844	Weckhoven-Hoisten	1		
	848	Johanna-Etienne Krankenhaus	2+5		
	848	Lukaskrankenhaus	1		
	849	Lukaskrankenhaus	4		
	849	Erfthal	3		
	851	Kaarst, Eichstraße	2+5		
	851	Uedesheim	1		
	852	Kaarst, Lange Hecke	2+5		
	852	Norf	1		
	854	Vogelsang	2+5		
	854	Gnadtal-Weckhoven	1		
	857	Hauptfriedhof/Bauerbahn	4		
	857	Zolltor	3		
	NE1	Rosellerheide-Speck	1		
	NE2	Holzheim-Grefrath	1		
	NE3	Vogelsang	2+5		
	NE4	Neusserfurth-Kaarst, Maubisstraße	2+5		
	NE5	Uedesheim	1		
	NE6	Gnadtal-Weckhoven-Hoisten	1		



© OpenStreetMap-Mitwirkende

50 m 100 m 150 m 200 m

 Haltestelle mit Positionsangabe  stadtwerke neuss  SWN KundenCenter

# Haltstellenskizze Neuss Landestheater



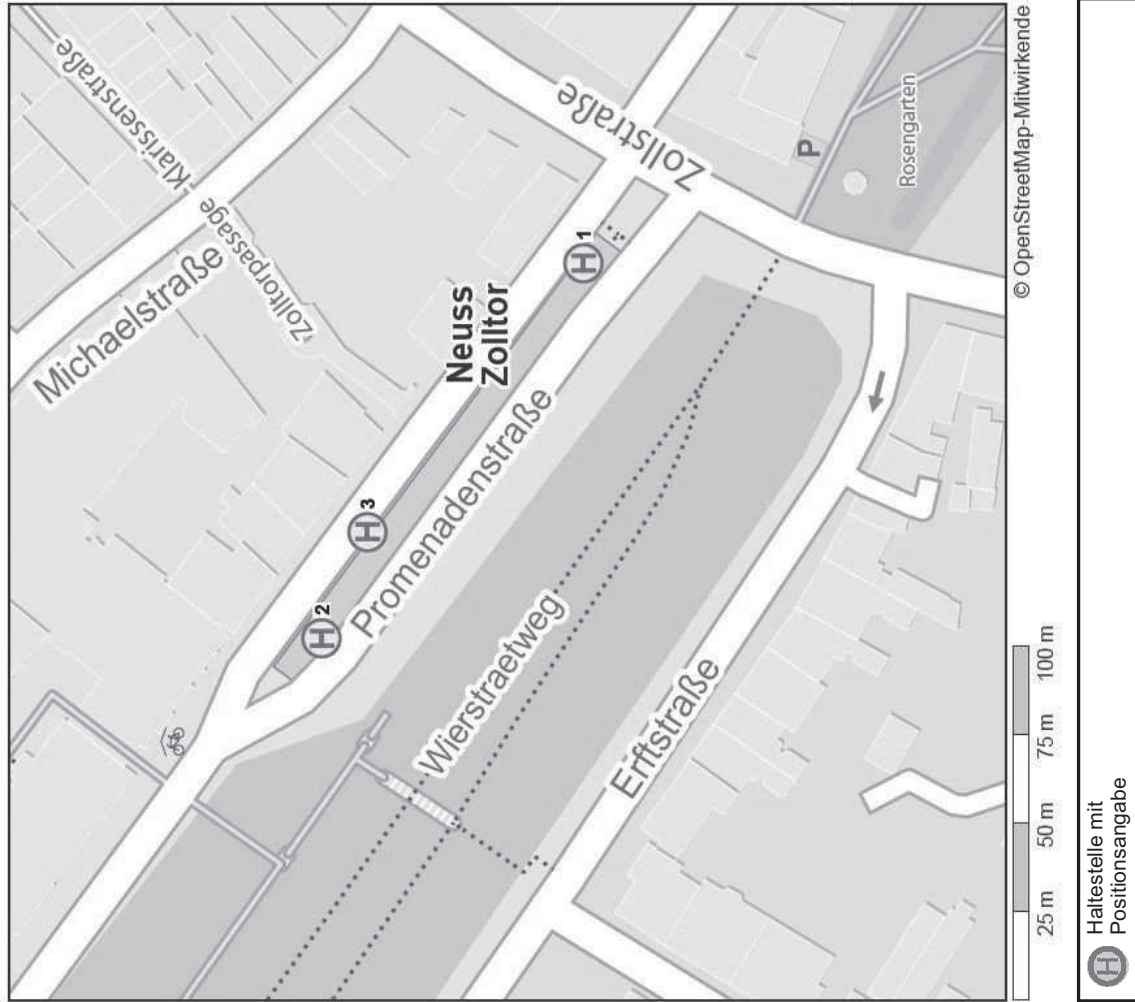
## Abfahrtsübersicht

### Neuss Landestheater

	709	D-Grafenberg	3	
	873	Dormagen-Gohr	6	
	874	Rheinpark-Center	4	
	874	Rommerskirchen	6	
	875	Dormagen Bf	6	
	872	Grevenbroich-Rommerskirchen	6	
	NE4	Neusserfurth-Kaarst, Maubisstraße	2	
	828	D-Oberkassel, Beisenplatz	4	
	830	Meerbusch-Lank	4	
	841	D-Handweiser	4	
	842	Lukaskrankenhaus	6	
	849	Lukaskrankenhaus	4	
	851	Kaarst, Eichstraße	4	
	852	Kaarst, Lange Hecke	4	
	854	Vogelsang	4	
	858	Grevenbroich	4	
	858	Stadthalle/Museum	1	
	864	Mönchengladbach - Rheydt	6	
	869	Grevenbroich	4	
	870	Jüchen	6	
	872	Rommerskirchen Vanikum	6	

Haltestelle mit Positionsangabe

# Haltestellenskizze Neuss Zolltor



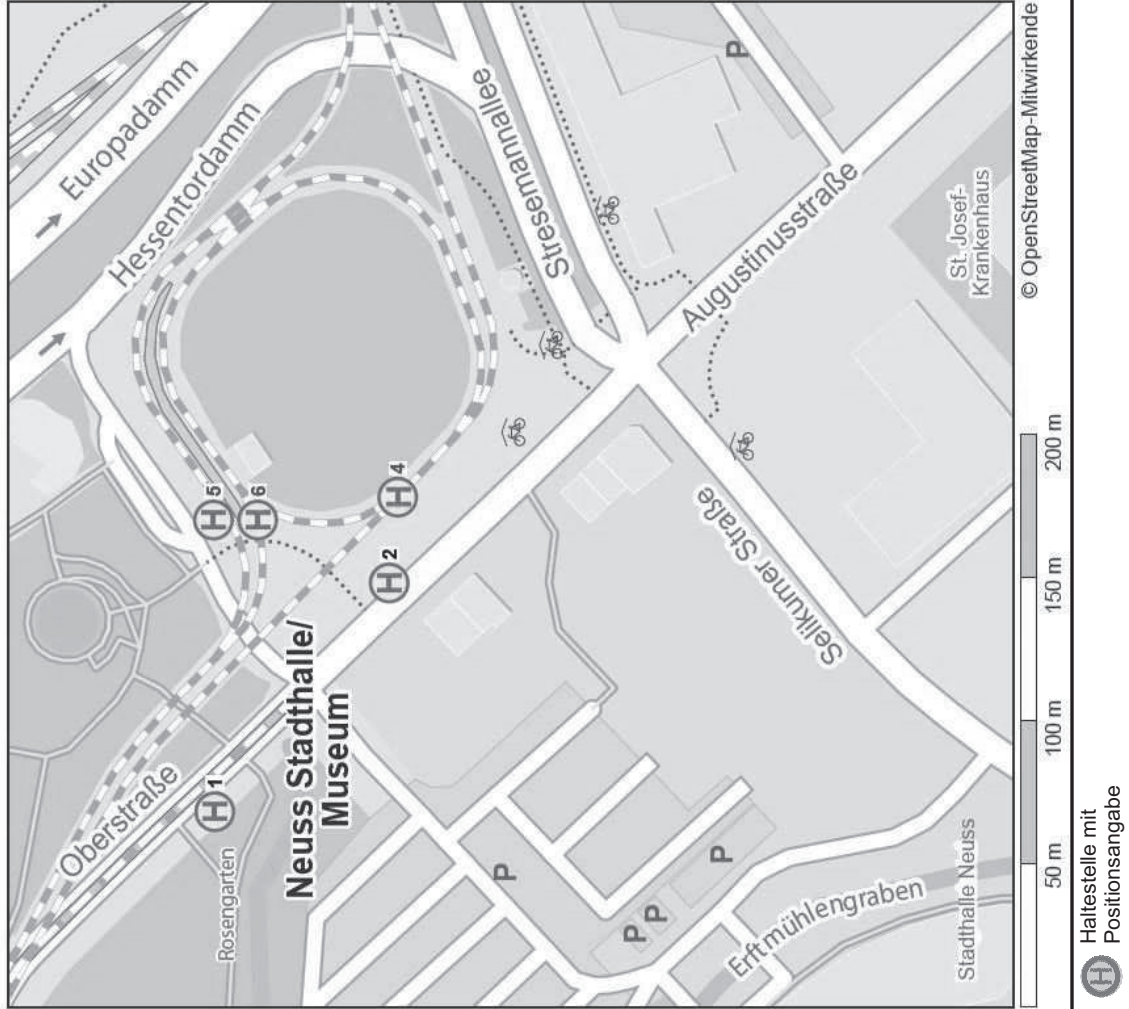
## Abfahrtsübersicht

### Neuss Zolltor

828	D-Oberkassel, Belsenplatz	2	H
828	Stadhalle/Museum	3	H
830	Meerbusch-Lank	2	
830	Stadhalle/Museum	3	
841	D-Handweiser	2	
841	Rosellerheide	3	
842	Lukaskrankenhaus	2	
842	Rheinpark-Center	3	H
843	Neusserfurth-Nord	2	
843	Holzheim-Grefrath	1	
844	Neusserfurth-Nord	2	
844	Weckhoven-Hoisten	1	
848	Johanna-Etienne Krankenhaus	2	
848	Lukaskrankenhaus	1	
849	Lukaskrankenhaus	2	
849	Erfthal	3	
851	Kaarst, Eichstraße	2	H
851	Uedesheim	3	
852	Kaarst, Lange Hecke	2	
852	Norf	3	
854	Vogelsang	2	
854	Gnadtal - Weckhoven	3	
857	Hauptfriedhof/Bauerbahn	2	
NE1	Rosellerheide - Speck	3	
NE2	Holzheim - Grefrath	1	
NE3	Vogelsang	2	
NE4	Neusserfurth-Kaarst, Maubisstraße	2	
NE5	Uedesheim	1	
NE6	Gnadtal - Weckhoven-Hoisten	1	



# Haltstellenskizze Neuss Stadthalle/Museum

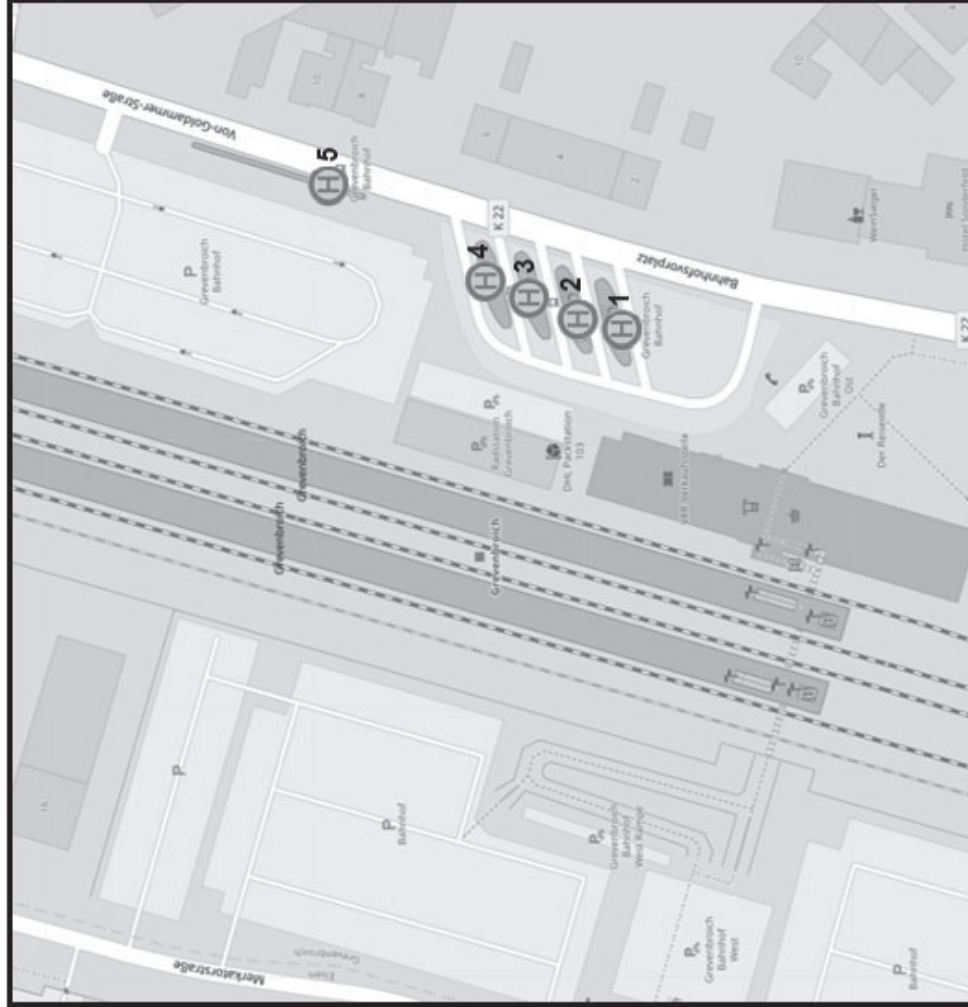


**Abfahrtsübersicht**

**Neuss Stadthalle/Museum**

	709	D-Grafenberg	4	
	709	NE-Theodor-Heuss-Platz	5	
	828	D-Oberkassel, Belsenplatz	2	
	830	Meerbusch-Lank	2	
	841	D-Handweiser	2	
	841	Rosellerheide	1	
	849	Erfthal	1	
	849	Lukaskrankenhaus	2	
	851	Uedesheim	1	
	851	Kaarst, Eichstraße	2	
	852	Norf	1	
	852	Kaarst, Lange Hecke	2	
	854	Gnadtal - Weckhoven	1	
	854	Vogelsang	2	
	858	Grevenbroich	2	
	864	Mönchengladbach - Rheydt	2	
	869	Grevenbroich-Eisen	2	
	874	Dormagen-Gohr	1	
	874	Rheinpark-Center	2	
	875	Dormagen Bf	1	
	875	Landestheater	2	
	NE1	Rosellerheide-Speck	1	
	NE4	Neusserfurth-Kaarst, Maubisstraße	2	
	NE5	Uedesheim	1	
	NE6	Gnadtal-Weckhoven-Hoisten	1	

# Haltstellenskizze Grevenbroich Bahnhof



© OpenStreetMap-Mitwirkende

## Abfahrtsübersicht Grevenbroich Bahnhof







869 Neuss Stadthalle/Museum	5	H
871 Dormagen Bahnhof	5	
877 Neuss Landestheater	5	
878 Neuss - Stütgen Rheinwerk	4	
891 Grevenbroich - Neurath Kirche	3	
891 Grevenbroich - Kapellen Bahnhof	1	
892 Grevenbroich - Gindorf Zur Wassermühle	4	
892 Grevenbroich - Neurath Kirche	2	
893 Grevenbroich - Kapellen Bahnhof	1	H
NE11 Barrenstein	1	
NE12 Grevenbroich - Gindorf Zur Wassermühle	4	

H Haltestelle mit  
Positionsangabe

# Linienverzeichnis

Linien-Nr.	Richtung
RB 27	Mönchengladbach – Rommerskirchen – Köln
RB37	Krefeld – KR-Oppum – Meerbusch – Osterrath – Neuss
RB 39	Düsseldorf – Neuss – Grevenbroich – Frimmersdorf – Bedburg
RE 4	Dortmund – Witten – Hagen – Wuppertal – Düsseldorf – Neuss – Mönchengladbach – Aachen
RE 6	Köln/Bonn Flughafen – Düsseldorf – Duisburg – Essen – Dortmund – Hamm – Bielefeld – Minden
RE 7	Krefeld – Neuss – Köln – Solingen – Wuppertal – Hagen – Hamm – Münster
RE 8	Mönchengladbach – Rommerskirchen – (Köln)
RE 13	Venlo – Kaldenkirchen – Viersen – Mönchengladbach – Neuss – Düsseldorf – Wuppertal – Hagen – Unna – Hamm
S 8	Hagen – Wuppertal – Düsseldorf – Neuss – Mönchengladbach
S 11	D-Flughafen Terminal – Düsseldorf Hbf – Neuss – Dormagen
S 28	Kaarst – Neuss – Düsseldorf – Mettmann
SB 51	D-Flughafen Bf – D-Nordfriedhof – Meerb.-Büderich – Kaarst
SB 53	Neuss, Moselstraße/Stadtwerke – Südpark – Hoisten – Allerheiligen ☺ – D-Universität – D-Bilk, Südpark
SB 85	Neuss-Neusserfurth – Düsseldorf Hbf
SB 86	Kaarst, Kaarster See – Willich, Münchheide
SB 87	Viersen Busbahnhof – Anrath – Kempen BF – Grefrath – Lobberich, Doerkesplatz
U 75	Neuss Hbf – Düsseldorf-Heerd – Oberkassel – Heinrich-Heine-Allee – Düsseldorf Hbf – D-Eller
071	Meerbusch – Willich – Viersen
090	Damm – Bedburdyck – Gierath – Jüchen – Spenrath/Otzenrath – Hochneukirch
091	Jüchen – Grevenbroich
094	Kaarster See ☺ – Neersen – Viersen Busbf.
097	Mönchengladbach Hbf – Rheydt – Odenkirchen – Jüchen – Otzenrath/Spenrath – Hochneukirch
098	Jüchen - Gierath – Grevenbroich – Grevenbroich VAW-Leichtmetall
709	Neuss, Theodor-Heuss-Platz – Neuss Hbf – Stadthalle/Museum – Düsseldorf-Unterbilk – Düsseldorf Hbf – Grafenberg – D'dorf-Gerresheim
827	Neuss-Grimlinghausen, Habichtweg – Neuss-Norf ☺ – Düsseldorf, Universität – Düsseldorf, Uni-Kliniken – Düsseldorf, Am Steinberg
828	Neuss, Stadthalle/Museum – Neuss Hbf – Neusserfurth – Meerbusch-Büderich – Düsseldorf-Lörick – D-Oberkassel, Belsenplatz
829	Meerbusch, Haus Meer – Mb.-Büderich – D-Heerd – NE-Am Kaiser ☺
830	Meerbusch-Lank, Kirche – Meerbusch, Haus Meer – D-Handweiser – NE-Am Kaiser ☺ – Neuss, Stadthalle/Museum
833	D-Oberkassel, Belsenplatz – Lörick – Nik.-Knopp-Platz (- D-Heerdter Hafen – NE-Am Kaiser ☺)
841	Düsseldorf-Handweiser – Neuss-Neusserfurth – Neuss Hbf – Zentrum – Gnadental – Norf ☺ – Allerheiligen ☺ – Rosellen – Neuss-Rosellerheide
842	Neuss-Rheinpark-Center – Zentrum – Hbf – Lukaskrankenhaus – Zentrum – Neuss-Rheinpark-Center
843	Neuss-Neusserfurth (Nord) – Neuss Hbf – Zentrum – Reuschenberg –

# Linienverzeichnis

Linien-Nr.	Richtung
	Holzheim – Neuss-Grefrath
844	Neuss-Neusserfurth (Nord) – Neuss Hbf – Zentrum – Reuschenberg – Weckhoven – Neuss-Hoisten
848	Neuss, Johanna-Etienne-Krankenhaus – Neuss Hbf – Zentrum – Pomona – Neuss, Lukaskrankenhaus
849	Neuss, Lukaskrankenhaus – Hauptfriedhof – Hbf – Zentrum – Neuss-Erfttal
850 (T)	Neuss Uedesheim – Allerheiligen 
851	Kaarst, Elchstraße – Neuss Hbf – Zentrum – Grimlinghausen – Stüttgen – Neuss-Uedesheim
852	Kaarst, Lange Hecke – Neuss Hbf – Zentrum – Grimlinghausen – Derikum – Neuss-Norf
854	Neuss-Vogelsang – Neuss Hbf – Zentrum – Gnadental – Neuss-Weckhoven
857	T Bauerbahn – Klever Str. – Neuss HBF – Zolltor
858	Neuss, Stadthalle/Museum – Grevenbroich-Kapellen – Grevenbroich – Grevenbroich-Elsen
NE 1	Neuss, Hbf – Zentrum – Norf /Derikum – Rosellerheide – Speck
NE 2	Neuss, Hbf – Zentrum – Reuschenberg – Skihalle – Grefrath
NE 3	Grefrath – Skihalle – Reuschenberg – Zentrum – Neuss, Hbf – Vogelsang
NE 4	Stadthalle – Zentrum – Neuss, Hbf – Neusserfurth – Kaarst, Maubisstraße
NE 5	Neuss, Hbf – Zentrum – Grimmlinghausen – Uedesheim
NE 6	Neuss, Hbf – Zentrum – Gnadental – Weckhoven – Hoisten
860	Kaarst-Büttgen  – Vorst – Kaarster Bahnhof  – Kaarst, Rathaus – Kaarst, Am Hoverkamp bzw. Kaarst, Friedhof
8601	Kaarst, Friedhof – Rathaus – Kaarst, Bf – Büttgen  TaxiBus TL2 Kaarst
861	Kaarst, Neusser Str. – Am Sandfeld – Holzbüttgen – Kaarst, Xantener Str. TaxiBus TL2 Kaarst
862	D-Oberkassel, Belsenplatz – Heerdt – Neuss, Neusserfurth – Kaarst, Kaarster See 
863	Neuss-Neusserfurth – D-Heerdt – D-Am Seestern – D-Niederkassel – D-Nordfriedhof
864	Düsseldorf-Heerdt – Neuss, Stadthalle/Museum – Grefrath – Korschenbroich-Glehn – Steinforth – Korschenbroich-Liedberg – Mönchengladbach – Giesenkirchen-Konstantinplatz
865	Mühlrath/Barrenstein – Grevenbroich – Neurath
866	Schülerverkehr im Stadtgebiet Kaarst Lange Hecke/Badeniastr. – Berliner Platz
867	Korschenbroich-Rubbelrath – Korschenbroich-Kleinbroich Bf
869	Neuss, Stadthalle/Museum – Holzheim – Grevenbroich-Kapellen – Grevenbroich Bf
870	Neuss, Busbahnhof – Grefrath – Hemmerden – Jüchen-Bedburdyck – Gierath – Jüchen
871	Grevenbroich Bf. – Rommerskirchen-Sinsteden – Rommerskirchen-Anstel – Knechtsteden – Dormagen-Delhoven (– Hackenbroich Schulzentrum) – Dormagen Bf. – Marktplatz
872	Neuss, Landestheater – Reuschenberg – Speck – Wehl –

# Linienverzeichnis

Linien-Nr.	Richtung
	Grevenbroich-Neukirchen – Rommerskirchen – Oekoven
873	Neuss, Landestheater – Reuschenberg – Speck – Wehl – Grevenbroich – Neukirchen – Dormagen-Gohr (-Dormagen Markt)
874	Neuss – Norf – Schlicherum – Rosellen – Neuenbaum – Dormagen-Gohr (-Rommerskirchen-Anstel – Rommerskirchen – Rommerskirchen-Vanikum)
875	Neuss, Landestheater – Grimlinghausen – Stüttgen – Dormagen-Zons – Dormagen Bf 
877	Neuss, Landestheater – Holzheim – Grevenbroich-Münchrath – Neukirchen – Langwaden – Wevelinghoven – Grevenbroich-Bf
878	Grevenbroich – Neuss – Norf – Neuss-Stüttgen
879	Grevenbroich – Rommerskirchen – Sinsteden/Villau
880	Dormagen Broich – Domagen Schulzentrum
881	Dormagen Bf. – Marktplatz – Hackenbroich
882	Dormagen – Bf. – TOP West – Kreiskrankenhaus – Hackenbroich
883	Dormagen Marktplatz – Bahnhof – Delhoven – Knechtsteden – Straberg – Nievenheim – Ückerath – Gohr – Broich
884	Dormagen Marktplatz – Bahnhof – Horrem – Nievenheim – Ückerath – Nievenheim Bf.
885	Dormagen Marktplatz – Chempark/INEOS – Köln-Worringen Bf. – Hackenbroich – Kreiskrankenhaus – Delhoven – Knechtsteden – Straberg – Nievenheim – Ückerath – Nievenheim Bf. – Delrath
885E	Dormagen-Delrath – Dormagen-Hackenbroich – Köln-Worringen
886	Dormagen-Nievenheim Bf. – Marktplatz – Dormagen Bf. – Rheinfeld
891	Grevenbroich-Neurath – Grevenbroich Bf. – Kapellen Bf.
892	Grevenbroich-Gindorf – Grevenbroich Bf. – Rommerskirchen-Evinghoven – Rommerskirchen-Vanikum – Grevenbroich-Neurath
893	Grevenbroich Bf. – Wevelinghoven – Kapellen Bf.
NE1/WE1	(Marktplatz) – Dormagen Bf. – Delhoven – Straberg – Broich
NE2/WE2	Marktplatz – Dormagen Bf. – Zons – Nievenheim Bf. – Forsthausstraße
NE3/WE3	Rheinfeld – Marktplatz – Dormagen Bf. – Hackenbroich
NE 11	Kapellen BF – Hemmerden – Bahnhof – Neurath – Barrenstein
NE 12	Kapellen BF – Wevelinghoven – Bahnhof – Gustorf
WE4	Rheinfeld – Marktplatz – Dormagen Bf. – Hackenbroich
X49	Kempen Bf – Meerbusch Haus Meer
ALT 5	(AnrufLinienTaxi) Dormagen Bf. – Marktplatz



# Noch mehr Freiheit!

Das DeutschlandTicket  
für grenzenlose Mobilität!



D-TICKET



Jetzt in der VRR App  
kaufen und losfahren!

